

MEMÒRIA DE LA INTERVENCIÓ ARQUEOLÒGICA
PREVENTIVA ALS CARRERS:

- **SANT RAFAEL, 2-10 I ROBADOR, 19-21.**
- **ROBADOR, 21-45, SANT RAFAEL, 2-10, 10-16, 18-26 I**
26, RAMBLA DEL RAVAL, 17-25, SANT JOSEP
ORIOI, PLAÇA SALVADOR SEGUÍ.

Codi MHCB: 181/04

Data intervenció: del 20 d'octubre al 5 de novembre i del
29 de novembre al 24 de desembre de 2004.

Vanesa Triay Olives

Agost de 2005

ÍNDEX

1. FITXA TÈCNICA

2. ENTORN GEOLÒGIC I GEOGRÀFIC

3. NOTÍCIES HISTÒRIQUES I INTERVENCIONS ANTERIORS

4. MOTIVACIONS I OBJECTIUS DE LA INTERVENCIÓ

5. METODOLOGIA

6. DESCRIPCIÓ DE LES TROBALLES

7. CONCLUSIONS

8. BIBLIOGRAFIA

9. REPERTORI ESTRATIGRÀFIC

10. DOCUMENTACIÓ GRÀFICA

10.1. Documentació fotogràfica

10.2. Documentació planimètrica

1. FITXA TÈCNICA

NOM DEL JACIMENT	Carrers Sant Rafel, 2-10 i Robador, 19-21; Robadoe, 21-45, Sant Rafel, 2-10, 10-16, 18-26 i 26; Rambla del Raval, 17-25; Sant Josep Oriol i Sant Salvador Seguí.
UBICACIÓ	Barri Raval, Districte de Ciutat Vella Barcelona
COORDENADES UTM Fus31N amb Datum ED50 (UB/ITC)	Cantonada C/ St. Rafel – C/ d'en Robador X: 430745.94 Y: 4581446.51 Z: 7,49 m. s.n.m.
CONTEXT	Zona urbana
TIPUS D'INTERVENCIÓ	Preventiva terrestre
CLASSE D'ACTIVITAT	Control i/o excavació
DATES D'INTERVENCIÓ	20 octubre-5 de novembre i 29 de novembre- 24 de desembre del 2004
PROMOTOR	FECSA/ENDESA
EQUIP TÈCNIC	Direcció: Vanesa Triay Olives Tècnic: Lluís Juan González

2. ENTORN GEOLÒGIC I GEOGRÀFIC

La ciutat de Barcelona es troba dins d'un terme municipal que s'estén a la costa de la mar Mediterrània en una plana d'uns 5 km. d'amplària (l'extensió total del terme és de 91,41 km²), limitada al NW per la serra de Collserola (que culmina a 512 m. al cim del Tibidabo), entre els sectors deltaics del Llobregat i el Besós. La seva funció de capital ha estat sens dubte afavorida per la situació geogràfica d'aquesta plana, on conflueixen els dos grans eixos de comunicació que travessen en direcció Nord-Sud la Catalunya central (el Llobregat i l'eix dels rius Besós-Congost-Ter) i que accedeixen a la ciutat a través del congost de Martorell el primer i del coll de Finestrelles, sota el turó de Montcada, el segon.

La falla, originada al moment de la fractura del Massís Catalano-Balear, dibuixà el que, a grans trets, havia de ser la costa catalana. Per això, el pla inclinat del peu de Collserola és de basament paleozoic i d'estructura tabular, havent estat afectat per tots els moviments orogènics alpins. En el miocè i el pliocè, damunt del sòcol paleozoic se sedimentaren dipòsits marins, dels quals són testimonis el seguit de turons suara anomenats. El Pla, que des de Collserola va baixant suaument i d'una manera regular, en el punt de contacte entre la Ciutat Vella i l'Eixample, es produeix una ruptura de continuïtat amb la presència d'un salt o esglaó d'uns vint metres, clarament visible en la morfologia urbana. Aquest tall va ser aprofitat per la defensa, recolzant-hi les muralles, o per a l'economia, instal·lant a les Moles diversos molins aprofitant el sallent. De l'esglaó cap a mar ja no hi ha sòcol de llicorella ni de granit, sinó un mantell al·luvial format per les aportacions de les rieres, dels torrents, dels deltes dels rius veïnals i el corrent litoral.

Així doncs, el Pla es pot dividir en tres sectors: El *Pla inclinat*, els *turons arran de mar*, i el *pla de baix*, que correspondria a la zona compresa entre l'esglaó i el mar. En aquest sector hi dominen materials al·luvials més fins aportats per rieres, torrents i les aigües d'escorrentiu que baixen de la serra i, també, dels corrents marins.

Des del punt de vista urbanístic la ciutat de Barcelona consta de diverses àrees organitzades en districtes. Prop del mar i dominat al sud pel gran promontori de Montjuïc hi ha el nucli antic, on la ciutat restà reclosa fins a la desaparició de les muralles durant el segle XIX. Aquest espai inclou, d'una banda, un nucli central anomenat barri gòtic que correspon a la primitiva ciutat romana i, de l'altra, un seguit de ravals situats al seu voltant que es van formar en època medieval, dins el perímetre de les muralles aixecades al segle XIV. Al nord de la ciutat antiga s'estén l'Eixample, una àmplia zona quadriculada planificada a la segona meitat del segle XIX, segons el pla d'Ildefons Cerdà, un cop s'havien enderrocat les muralles que encerclaven la ciutat i que oprimia el seu desenvolupament.

D'aquesta manera, hem de situar els treballs que aquí ens ocupen en una zona de la Barcelona medieval que comença a formar part d'ella, de manera inqüestionable, a partir del S. XIV, amb la construcció de noves línies defensives, i que aviat es va convertir en el descongestionant d'una ciutat emmurallada amb poc espai per expandir-se.

3. NOTÍCIES HISTÒRIQUES I INTERVENCIONS ANTERIORS

La intervenció arqueològica preventiva en qüestió afecta a diversos carrers Sant Rafael, 2-10 I Robador, 19-21, Robador, 21-45, Sant Rafael, 2-10, 10-16, 18-26 I 26, Rambla Del Raval, 17-25, Sant Josep Oriol, Plaça Salvador Seguí, tots ells en el nucli del barri Raval. Aquest està situat a l'oest de la Rambla i limitat pel Paral·lel, les rondes de Sant Pau i Sant Antoni.

Les primeres notícies que ens parlen d'algun tipus d'establiment humà a la zona ens porten al Neolític Antic, tal com ho semblen demostrar les restes arqueològiques trobades a la caserna de Sant Pau del Camp. Aquests barris, que resten a ponent de la Rambla, foren, durant molts segles, un conjunt d'horts, camins i rieres, que lentament s'anaven convertint en carrers.

El progressiu creixement urbanístic de la ciutat emmurallada obligà ja en època medieval – segle XIII – a construir un altre circuit de muralles que tenia com a límit la Rambla. Aquesta nova línia no inclogué dins els seus murs la futura zona del Raval, però sí que determinà el seu ús i caràcter. En aquest moment s'intenta utilitzar el Raval com a espai per instal·lar tots aquells oficis o activitats que dins la ciutat emmurallada podien ser molestos o contraindicats. Per altra banda, comencen a instal·lar-s'hi un nombre important d'ordes religiosos. De la rellevància que prengué la zona en època medieval n'és testimoni el fet que només un segle més tard –segle XIV- Barcelona eixampla el seu recinte emmurallat per incloure-hi el Raval.

Entre els segles XV i XVII el barri continua tenint les mateixes funcions que en època medieval, mantenint un baix poblament i nombroses zones desocupades, i amb preferència en aquest sector de la ciutat s'establiren alguns oficis com són terrissaires i carnisers, s'incrementà el nombre d'edificis destinats als serveis ciutadans i sobretot a les institucions religioses com a resultat de la contrareforma. Bona mostra d'això són les construccions dedicades a la beneficència: la Casa de la Convalescència, la Casa dels Infants Orfes, la Casa de la Caritat, el Convent del Bonsuccés, etc.

L'Hospital de la Santa Creu, que dona nom al carrer, començà a crear-se el 1401 mitjançant la unificació en un de sol un seguit d'hospitals dependents tant del municipi com de l'església, entre els quals es comptaven l'hospital d'en

Colom, el d'en Guitart, l'hospital de Messells, la casa de Maternitat en Sant Macià, etc. Sota la protecció reial, la iniciativa es cristal·litzà en la fundació de l'Hospital de la Santa Creu.

Haurem d'esperar, però, als segles XVIII i XIX per notar canvis importants en el paisatge urbà del barri. S'obren nous carrers i famílies burgeses s'instal·len al barri portant amb elles les seves indústries, ocupant, les fàbriques, els espais oberts de que disposava el barri.. Això provocà l'aparició i el desenvolupament de l'habitatge obrer, el qual té com a conseqüència una notable transformació del teixit urbà.

Deixant de banda els grans conjunts religiosos i de beneficència, resten molts pocs exemples d'edificis anteriors a aquesta època.

L'abandonament de les residències senyorials, el trasllat de les indústries a altres llocs de la ciutat o fora d'aquesta, i les diferents onades d'immigració en el decurs del segle XX anaren abocant el Raval cap a la marginalitat que avui dia encara pateix, essent el carrer de l'Hospital, segurament, el més carismàtic del barri del Raval.

Així doncs, serà en el context d'urbanització del barri, al llarg del segle XVIII, en què es construeixen part dels carrers que es veuen afectats per a la nostra intervenció. Els carrers Sant Rafael, Sant Josep Oriol - inicialment conegut com a Sant Bernat i altres molt pròxims, com el desaparegut Sadurní - datarien del 1798. Això es deu a què a partir del 1718 al demolar-se el barri de la Ribera s'indemnitza a propietaris amb cases i solars. Els pobres es concentraran a la Barceloneta i els més benestants al voltant del monestir de Sant Pau del Camp. El carrer d'En Robador seria anterior. S'hauria de dir que aquest nom fa referència al cognom d'una família catalana coneguda en època medieval. Sembla ser que el carrer dataria del 1265.

Quan a la Rambla del Raval la seva construcció és molt recent, formaria part d'un conjunt d'obres d'urbanització i rehabilitació del barri iniciada a finals dels anys noranta del s.XX.

Pel que fa als antecedents arqueològics, són nombroses les intervencions que s'han dut a terme en aquesta zona.

En primer lloc seria interessant esmentar les troballes de Sant Pau del Camp. Tot i que ja es tenien notícies de l'existència de restes des de l'any 1931 no fou fins a l'any 1988-1989 que es realitzà la primera intervenció seriosa, excavant-se en extensió els solars del darrera de l'església de Sant Pau del Camp, per tal d'ubicar-hi un aparcament subterrani. Fins l'any 2001 s'han realitzat un total de vuit intervencions que han posat al descobert nombroses restes arqueològiques, que a grans trets són: un assentament neolític (V-IV mil·lenni a.C.), d'un de l'Edat del Bronze (II-I mil·lenni a.C.), restes d'una vil·la romana alt imperial dels segles III d.C. i per últim, restes d'una necròpolis dels segles VI i V.

També seria interessant esmentar l'actuació arqueològica a la zona coneguda com Pla Central del Raval compresa entre els carrers Sant Jeroni, Sant Antoni de Pàdua, Cadenes i Hospital. En aquesta intervenció es van localitzar restes del Bronze inicial al sud de l'àrea intervinguda així com estructures medievals a partir del segle XV. Al sector nord, el que queda més propera la plaça d'Emili Vendrell, es van documentar restes romanes i medievals, constatant-se la ocupació i edificació de la zona a partir dels segles XVII i XVIII. (FLORENSA, 2001)

Actualment s'està realitzant l'excavació en extensió de bona part del solar de l'Illa d'En Robador, sota la direcció de Joan Piera. Els resultats donen una densa trama urbanística des del s.XIV fins als nostres dies; així com també una ocupació força important, la cronologia de la qual se situa en època prehistòrica (PERA, 2004).

4. MOTIVACIONS I OBJECTIU DE LA INTERVENCIÓ

Les motivacions per les quals s'ha fet necessari un seguiment arqueològic en aquesta zona del barri del Raval es deu a què aquesta es troba en un espai de gran interès arqueològic i d'alt valor històric (vegeu anteriors apartats).

Els objectius seran recuperar les possibles restes arqueològiques que puguin aparèixer durant la realització de les diverses rases que ha de realitzar l'empresa FECSA - ENDESA.

Aquesta intervenció s'ha de dividir en dues fases. En la primera fase es va realitzar una rasa, d'uns 77 metres aproximadament, per a la col·locació de tubs per a una estesa de diversos cables de baixa tensió. Part d'aquests cables anaven des de el número 2-10 de carrer Sant Rafael fins a la finca 21 del carrer d'En Robadors, mentre que la resta havia de servir, de manera provisional, per donar electricitat a l'obra que s'està realitzant en el solar conegut com a Illa d'En Robador. Després de l'ampliació del permís hi ha una segona fase. Amb una estesa de cable d'una llargada total aproximada de 277 m, una part dels quals, corresponents a la rambla del Raval, aprofitaran els tubulars ja instal·lats. En aquest cas s'han desviar diverses línies elèctriques – tant de baixa com de mitja tensió – que es veuran afectades per les obres que es realitzen en el solar .

5. METODOLOGIA

La metodologia arqueològica aplicada ha estat la basada en el mètode de registre utilitzat per E.C. Harris (1979) i per A. Carandini (1981). Es tracta de registrar objectivament els elements construïts i estrats que s'identifiquen, realitzant una numeració correlativa d'aquests, sota el nom d'Unitat Estratigràfica" (U.E.) que individualitza els uns del altres. Cada U.E. es registra en una fitxa on s'indica la ubicació en el jaciment, les seves característiques físiques, i la posició física respecte a les altres unitats estratigràfiques amb les que es relaciona.

Aquest mètode també inclou la realització de material gràfic, compost per plantes i seccions i la documentació fotogràfica dels treballs realitzats.

A més de la base metodològica de tipus teòrica usada en tot moment per l'arqueòloga també s'ha d'esmentar que aquesta sempre s'ha trobat al costat dels treballadors d'ESPELSA per tal d'anar seguint l'obertura de la rasa de forma visual directe per tal de poder identificar les possibles restes arqueològiques que podien anar sortint.

Per poder obrir les rases, els operaris han utilitzat en primer lloc el martell pneumàtic per poder així trencar les lloses i la seva preparació de formigó i en la zona de la calçada per treure l'asfalt i les llambordes. Després, amb una màquina *bobcat* s'han anat rebaixant les diverses rases, en el cas de trobar-se amb un mur o algun servei aquella part s'ha acabat de buidar manualment a pic i pala. En el cas de l'aparició d'algun mur aquest s'ha netejat per poder delimitar-lo millor i facilitar el dibuix i la fotografia.

6. DESCRIPCIÓ DE LES TROBALLES

El dia 25 d'octubre de 2004 es va iniciar la primera fase de la intervenció de recerca arqueològica preventiva amb codi 181/04. En arribar al lloc del seguiment l'arqueòloga es va trobar amb què ja s'havien obert uns 6 metres de la rasa i que s'havia variat el traçat inicial d'aquesta. En principi la rasa havia d'anar per la vorera del C/ Sant Rafael, però finalment la rasa es va realitzar per l'interior del solar que delimita el carrer conegut com a l'Illa d'En Robador. A més, també se'ns va comunicar que s'ampliava la longitud de la rasa per tal de portar uns cables a una caixa provisional per l'obra que s'estava realitzant en aquest solar, la qual s'havia de col·locar a l'inici del desaparegut C/ Sadurní

La rasa oberta pels operaris l'anomenarem Rasa 1. Aquesta es troba a uns 50 cm de la paret que delimita el solar i en el seu tram paral·lel al C/Sant Rafael té una longitud d'uns 74 metres, després gira cap el C/ d'En Robador amb una extensió de 7 metres. Aquesta rasa té una amplada d'entre 40/80 cm i una profunditat que oscil·la entre 75/55 cm. La rasa s'ha obert esglaonadament, cada 20 o 24 metres, després s'han col·locats els tubs per on hauran de passar els cables i finalment s'ha tornat a tapar.

Inicialment ens trobem amb un nivell, que cobreix tota la rasa, format per runa procedent de l'enderroc del solar, U. E. 101. Té una potència d'uns 70 cm. En la part de la rasa que els operaris ja havien obert s'han pogut documentar diverses estructures. En primer lloc, en la paret de la rasa s'observa la cara interna de la línia de façana de les antigues edificacions del C/ St. Rafael, U. E. 103. Aquesta està formada per pedres més o menys regulars, algun totxo i unit tot amb morter de calç blanquinós. Segueix una orientació SW-NE i té una potència vista d'entre 50/60 cm.

També s'ha documentat les restes d'un mur, U. E. 107. Aquest està format per pedres força regulars unides amb morter de color marronenc. Per les característiques que presenta i pel tipus de morter, el podem datar del segle XV. Aquest té una orientació NW-SE, es troba perpendicular a la rasa i s'endinsa cap a l'interior de la línia de façana, de manera que aquesta reaprofitaria part del mur més antic. Té unes dimensions de 40 cm ample, 50

cm de llarg, una potència de 40 cm i la cota superior està a 7.10 metres s. n. m. En aquest cas, com que el mur està tallat es podran passar els cables per l'espai que queda entre aquest i la rasa, de manera que no es veurà afectat. Just a tocar el mur hi ha restes d'un estrat, U. E. 108, que podria estar relacionat amb aquest. Es tracta d'un sediment de color marró fosc, argilós, amb carbons i petits nòduls de ceràmica. Es troba a uns 40 cm per sota el nivell del terra. Finalment també es troben les restes d'una claveguera del segle XX formada per totxos, uralita i ciment, U. E. 104. Aquesta talla en diagonal l'estrat U. E. 108. Tant la claveguera com l'estrat U. E. 108 s'han excavat. Pel que fa a l'estrat s'ha rebaixat uns 30 cm i no ens ha aportat material ceràmic. Mentre que, sota la claveguera ha aparegut un nivell de sorres, U. E. 105, que formen part de la preparació d'aquesta, amb una potència d'uns 30 cm. Un cop tretes aquestes sorres apareix l'estat U. E. 108 que s'estén cap aquella zona. Estaríem a una cota de 6.66 metres s. n. m.

A mesura que s'ha obert la Rasa 1 han continuat apareixent tot un seguit d'estructures. Aquestes corresponen als edificis enderrocats recentment i tenen una cronologia dels ss. XIX-XX. Aquestes s'han de relacionar amb un conjunt d'estructures ja excavades en el solar de l'Illa d'En Robador.

Així doncs, al llarg de la rasa ens trobem amb seguit de murs formats per pedres irregulars - tret de les parts vistes que són més regulars -, algun totxo i units amb morter de calç blanquinós. Amb aquestes característiques hi ha, com ja s'ha esmentat anteriorment, el mur U. E. 103 que s'estén al llarg de tota la rasa en el tram del C/ Sant Rafael. Quan la rasa gira cap el C/ d'En Robador, orientació NW-SE, ens trobem amb la mateixa situació: la línia de façana de les antigues cases d'aquest carrer, U. E. 114. En aquest cas, però, s'ha observat que en la part baixa del mur, a una cota de 6.81 metres s. n. m., hi ha un seguit de pedres més grans i regulars que la resta i això podria apuntar al reaprofitament d'un antic mur. En aquest mateix tram del mur també s'ha localitzat una claveguera del XIX, U. E. 115, la qual està farcida amb un estrat de color marronós, U. E. 116. El forat de la claveguera servirà als operaris per poder treure els cables cap el carrer sense desmuntar el mur en qüestió.

A més de les línies de façana també s'ha documentat un grup de murs els quals són perpendiculars a la Rasa 1 i que, per tant, es veuran afectats per aquesta.

Tots aquests murs formen part o bé, de les mitjaneres entre edificis o bé de divisions internes de les antigues vivendes. El mur que s'ha documentat en el tram del C/ d'En Robador té una orientació SW-NE: es tracta en concret del mur U. E. 112. Aquest té unes dimensions de 40 cm d'amplada, 80 cm de llarg i una potència de 40 cm.

La resta d'estructures es troben en el tram del C/ Sant Rafael. En aquest cas els murs tenen una orientació SW-NE:

- mur U. E. 118, aquesta estructura està molt arrasada i té unes dimensions d' 1 metre d'ample, 40 cm de longitud vista, una potència de 30 cm;
- el mur U. E. 120 té una amplada de 45 cm, longitud vista de 40 cm i potència de 44 cm; entre els murs U. E. 118 i U. E. 120 la runa passa a ser formigó (U. E. 109); aquest tram té uns 5 metres de llarg i l'amplada de la rasa es redueix a uns 25 cm tot just perquè passin els cables sense els tubs ja que costa molt de perforar;
- mur U. E. 122, conserva encara part del seu alçat per sobre del nivell del terra. Té unes dimensions de 55 cm d'ample, 2.35 m de longitud, una potència de 1.55 metres i conservava part de l'enlluït. En aquest cas per poder passar els tubs, s'ha optat per minar-lo per la part per on havia de passar la rasa;
- mur U. E. 124, també està força arrasat. Té unes dimensions de 50 cm d'ample i 38 cm de llargada, està al nivell del terra de la rasa;
- mur U. E. 128, dimensions de 40 cm ample, 50 de llarg i potència de 20 cm;
- mur U. E. 130, les seves mides són de 40 cm d'amplada, 36 de llarg i una potència de 40 cm. En l'alçat del mur hi queden restes de l'enlluït de calç. Adossat a aquest mur hi ha restes d'un paviment fet de rajoles vermelles, U. E. 131, i la seva preparació de ciment, U. E. 132;
- mur U. E. 134 amb unes dimensions de 55 cm d'ample, 50 cm de longitud vista i una potència de 34 cm;
- mur U. E. 136 té unes mides d'uns 46 cm d'amplada, 40 cm de longitud i una potència de 30 cm;

– finalment també s'ha documentat restes d'una claveguera que estava força malmesa U. E. 137, a l'estar aquesta tan arrasada i tenir prou espai per col·locar els tubs s'han passat aquests per sobre.

Per evitar desmuntar part de les antigues façanes (les quals són transversals respecte la rasa) s'ha optat per passar els cables per obertures ja existents en els murs. En el cas del C/ d'En Robador aquests es passaran per una claveguera del XIX, mentre que en el C/ St. Rafael s'ha localitzat al davant de la finca número 10 una antiga claveguera del XIX, U. E 125, reaprofitada per una canalització actual, U. E. 126, per on tindran sortida els cables.

S'ha de dir que totes les estructures que es troben situades perpendiculars a la Rasa 1 queden afectades per aquesta, i per això, van haver de ser desmuntades parcialment. En principi s'hauria d'haver fet un informe d'afectació per obtenir el permís per poder desmuntar aquestes estructures. En aquest cas, però, al tractar-se d'un seguit de murs que són la continuació d'unes estructures situades dins el solar de l'Illa d'En Robador, i que en el seu moment es van veure afectades per l'obra, ja es va demanar el seu desmuntatge, de manera que amb el vist-i-plau del Servei d'Arqueologia (actualment Àrea de Coneixement i Recerca) de la Direcció General del Patrimoni Cultural i del Museu d'Història de la Ciutat s'han pogut anar desmuntant aquests murs després d'haver-se documentat exhaustivament.

Un cop acabada la rasa per dintre del solar els operaris havien de fer dues rases més per portar els cables cap a l'edifici 10 del C/ St. Rafael on hi ha l'ET i al davant del número 21 del C/ d'En Robador on s'ha sol·licitat la millora del servei elèctric.

La Rasa 2 creua el carrer St. Rafel, té una extensió total de 6.40 metres. A l'obrir la rasa al davant de la sortida de la claveguera U. E. 126 - lloc per on es treuran els cables - s'ha documentat l'altra cara de la línia de façana U. E. 103. Aquest tram s'ha rebaixat per on hi havia l'antiga vorera del carrer. Inicialment té unes dimensions de 2 metres de llarg, 40 cm d'ample i una profunditat de 60 cm màxim. Després la rasa gira i creua el carrer, amb una orientació SE-NW, i és en aquest punt on s'amplia la rasa 40 cm més, i al trobar molts serveis que dificulten la col·locació dels tubs, la longitud passa a ser de 3.20 metres i la profunditat de 55 cm. Es documenten diversos nivells: 3

cm d'asfalt, U. E. 201, que forma part de les reparacions actuals del terra del carrer; a sota les llambordes del paviment de la calçada, U. E. 202, i finalment hi ha un nivell d'uns 40 cm de sauló mesclat amb restes d'argiles molt netes, U. E. 203; que cobreix el col·lector del carrer. Davant l'edifici número 10 la rasa torna a obrir-se paral·lela a la línia de façanes dels edificis. Aquest tram la Rasa 2 té unes dimensions de 40 cm d'ample, 2 metres de llarg i una profunditat d'1 metre. Afecta a la vorera amb la seva preparació de formigó, U. E. 205, d'uns 20 cm i 77 cm de sauló, U. E. 206, que cobreix la sortida d'uns tubs per on es farà la connexió amb els cables que s'instal·laran.

En el C/ d'En Robador es fa una tercera rasa – Rasa 3 – amb les mateixes característiques. Al davant de la sortida de la claveguera U. E. 115 s'inicia la rasa, a l'obrir-la també es pot documentar la cara externa de la línia de façana del segle XIX, U. E. 114. Aquest tram de la rasa té unes mesures de 20 cm d'ample, 2 metres de llarg i una profunditat de 50 cm. En el creuament del carrer la Rasa 3 té 1 metre d'ample, 3 metres de llarg, i una profunditat de 50 cm. Es documenten entre 3 i 4 cm d'asfalt de les reparacions del carrer, U. E. 301; les llambordes que formen el paviment de la calçada, U. E. 302, i darrerament 30 cm de sauló, U. E. 303, que cobreix el col·lector del carrer. Al davant de la finca número 21 la rasa excava la vorera i 20 cm de sauló des d'on surten els tubs de l'edifici, que és on es porta aquesta línia de baixa tensió.

Aquesta primera fase de la intervenció arqueològica conclou el dia 3 de novembre de 2004 i no serà fins el 23 d'aquest mateix mes, que es reprenen les tasques arqueològiques amb l'obertura de diverses rases que afecten els carrers del voltant del solar de l'Illa d'En Robador, degut al desviament de diverses línies elèctriques - de baixa i mitja tensió - les quals es veuen afectades per les obres que es realitzen en aquest solar.

La Rasa 4 l'hem de situar al C/ St. Josep Oriol i s'endinsa cap a l'interior de la plaça de Salvador Seguí. Té una longitud de 55 metres, una amplada que oscil·la entre 30 i 60 cm i una potència màxima de 70 cm. Hi ha un primer tram d'uns 19 metres i amb una orientació N-S que es troba just a tocar la cantonada dels carrers Sant Josep Oriol i d'En Robador i s'endinsa cap a l'interior de la plaça de Salvador Seguí; després la rasa tomba prenent la direcció SW-NE en sentit paral·lel al traç del carrer i recorrent la plaça, aquest té uns 24 metres;

finalment la rasa torna a tombar retornant cap el C/ Sant Josep Oriol, té 12 metres.

En el tram de la Rasa 4 situat a la plaça Salvador Seguí ens trobem amb un primer nivell de pavimentació format per rajoles i la seva preparació de formigó amb una potència que varia entre 10 i 20 cm, U. E. 402. A sota d'aquest apareixen restes de runa, U. E. 403, procedent de l'enderroc de les cases i posterior anivellament del terreny en fer la plaça en qüestió (a principis dels 80). Aquest estrat antròpic tindria una potència màxima de 40 cm.

En el decurs de l'obertura de la Rasa 4 s'han pogut documentar diverses estructures relacionades amb les antigues cases que ocupaven aquest espai. S'ha de dir que, en la seva majoria, com en el cas de la Rasa 1, es tracten de murs fets de pedres irregulars, algun totxo i units amb morter de calç blanquinós i amb una cronologia dels segles XIX-XX. Així doncs, s'han localitzat dos murs que formarien part de la línia de façana de les cases paral·leles al carrer St. Josep Oriol. El primer mur, U. E. 405, amb orientació SW-NE té unes dimensions de 70 cm d'amplada, 50 cm de llargària vista i una potència de 30 cm. Pel que fa al segon mur, U. E. 421, amb la mateixa orientació, té unes dimensions de 65 cm d'amplada, la llargària varia entre 70 i 40 cm, i la potència va dels 10 cm als 40 cm. També s'ha documentat un altre mur, U. E. 423, en la paret de la rasa, que sembla ser que tancaria la casa. Té una orientació NW-SE i unes dimensions de 20 d'amplada, 90 de longitud vista i una potència de 70 cm.

Respecte a la resta de murs que s'han localitzat sembla que es tracten de divisions internes d'una mateixa casa, així com també de la separació entre vivendes. Així doncs, els murs U. E. 413 i U. E. 415 tenen una orientació NW-SE. En el primer les dimensions són de 70 cm d'amplada, 40 cm de llargada vista i una potència de 40 cm; el segon seria més reduït amb 50 cm d'amplada màxima, 30 cm vistos de llarg i una potència de 22 cm. Els dos murs que ens resten U. E. 417 i 419 tenen una orientació de SW-NE, en el cas de la U. E. 417 té una amplada de 70 cm, llargada vista de 50 cm i una potència de 30 cm; finalment el mur U. E. 419 té una amplada de 35 cm, 30 cm de llarg i potència de 20 cm.

Les estructures esmentades fins al moment queden afectades amb l'obertura de la Rasa 4 ja que impedeixen la col·locació dels tubs per on han

d'anar els cables elèctrics. Així que després d'haver presentat l'informe d'afectació pertinent al Museu d'Història de la Ciutat i al Servei d'Arqueologia de la Generalitat s'han pogut desmuntar parcialment aquests murs fins arribar a una profunditat que permet la col·locació dels cables garantint la seguretat. (TRIAY, 2004).

A més dels murs que s'han hagut de desmuntar en la Rasa 4 també s'han localitzat altres estructures com són: les restes d'un mur amb orientació N-S, U. E. 407, fet de pedres irregulars unides amb morter de color carbassós. Aquest té unes dimensions vistes de 50 cm d'ample, 60 cm de llarg i una potència de 20cm. En aquest cas el mur està tallat just a tocar d'un altre mur amb el qual sembla que no hi ha relació física, U. E. 410. S'ha de dir que degut a la poca amplada de la rasa, la visió que es té de les estructures és molt parcial i en ocasions, com és el cas, no ens permet treure conclusions sobre les relacions físiques que hi ha entre aquestes. El mur, U. E. 410, està fet de pedres regulars i algun totxo unit amb morter de calç marronenc. Té una orientació E-W i unes dimensions vistes de 90 cm d'amplada, 60 de llarg i potència de 10 cm. Entre aquests dos murs hi ha restes d'un estrat, U. E. 408, de color gris forç, argilós i amb algun carbó. S'ha excavat parcialment, però al no aportar material s'ha optat per deixar-lo, ja que no quedava més afectat per l'obra. Finalment adossat al mur U.E. 410 i reaprofitant-lo parcialment com a paret, es documenta una claveguera del s. XIX feta de totxos i morter de calç blanquinós, U. E. 411. Té unes dimensions de 32 cm d'amplada, una allargada de 60 i està al nivell del fons de la rasa.

Aquestes estructures no queden afectades per la rasa ja que es troben a una profunditat de 60 cm (cota al voltant dels 6 metres s. n. m.) i els tubs es podran passar per sobre, només s'han tapat amb geotèxtil per evitar que es degradin.

Pel que fa a la zona del carrer hi ha un primer nivell de llambordes, U.E. 424, que cobreixen una capa de 15 cm de sauló, U.E. 425, i a continuació 30 cm de formigó, U.E. 426, que cobreix el col·lector del carrer que es troba a 55 cm del nivell de la calçada.

La Rasa 5 es desenvolupa al llarg del C/ d'En Robador des del número 45 situat a la cantonada del C/ St. Josep Oriol fins el número 21 i després tomba cap el C/ St. Rafael fins la finca número 10. La rasa en qüestió té una

longitud de 110 metres en el tram del C/ d'En Robador i 42 en la part del C/ St. Rafael. Al llarg de la Rasa 5 s'han realitzat diversos sondejos - en concret 7 - que permeten decidir per on obrir la rasa. Aquests sondejos es realitzen perpendiculars al traç del carrer i tenen unes dimensions que oscil·len entre els 2 metres de llarg i 1 metre d'ample fins a 1.30 metres de llarg i 50 d'ample, la potència va d'entre 50 i 70 cm. En aquests sondejos es documenta un primer nivell d'asfalt d'uns 3 cm, U. E. 501, usat per reparar la calçada del carrer; a sota hi ha el paviment originari fet de llambordes, U. E. 502; i a continuació un nivell de formigó, U. E. 503, d'uns 20 cm ; darrerament un nivell de sauló, U. E. 504, uns 25 cm amb restes d'antics serveis. En bona part dels sondejos es documenta el col·lector del carrer; en aquests casos a sota del sauló i sobre el col·lector hi ha uns 20 d'argiles molt netes, U. E. 505.

En aquests sondejos no s'han localitzat restes arqueològiques tret del sondeig que s'ha realitzat entre les finques 33 i 35. En aquest cas en lloc de fer el sondeig en el paviment del carrer s'ha optat per rebaixar la vorera i veure així, si s'evitaven antics serveis que dificulten l'obertura de la rasa. Aquest sondeig té unes mides de 1 metre d'ample i 1.70 metres de llarg. En la part de la vorera s'han rebaixat 6 cm de ciment, U. E. 506; a sota hi ha un nivell de sauló, U. E. 507, del qual s'han rebaixat només 12 cm ja que s'ha documentat un altre tram de l'antiga línia de façanes del carrer, U. E. 114. En aquest cas té unes dimensions de 70 cm de llarg i 20cm d'ample. Quan a la resta de la rasa les unitats estratigràfiques són les mateixes que en la resta de sondejos.

Així doncs, s'opta per fer la Rasa 5 per la part de la calçada del carrer entre el col·lector i una antiga línia d'aigua. Aquesta s'obre a uns 60 cm de la paret que delimita el solar, té una amplada de 60 cm i una profunditat màxima de 60 cm. Quan a l'estratigrafia és la mateixa que en els sondejos: 3 cm d'asfalt, U. E. 501; llambordes del paviment del carrer, U. E. 502; 20 cm de formigó, U. E. 503 i fins a 50 cm de sauló, U. E. 504.

En el tram de C/ St. Rafael la rasa no s'ha obert pel cantó de la part del solar sinó de les cases, fins arribar al número 10.

En el decurs de l'obertura de la Rasa 5 els operaris del solar de l'Illa d'En Robador han desmuntat part de la paret que delimita el solar amb la zona de la cantonada dels C/ St. Rafel i d'En Robador. Al fer-ho ha quedat a la vista part de la línia de façana de les antigues cases del carrer, U. E. 114, la qual havia

estat aprofitada per construir a sobre la paret provisional de l'obra. D'aquesta mena s'ha alliberat la cantonada, la qual s'ha de cimentar per a posar-hi els contenidors de les escombraries. D'aquest tram del mur, U. E. 114, en sobresurten uns 10 cm sobre el nivell del carrer, de manera que s'hauran de rebaixar (s'ha fet l'informe de desmuntatge pertinent). En aquest sector el mur, U. E. 114, té unes dimensions de 3 metres de llarg, 60 cm d'amplada i només es pot veure en planta.

La Rasa 6 l'hem de situar en un altre tram del C/ St. Rafael entre la finca número 18 d'aquest carrer fins a la cantonada amb la Rambla del Raval amb una longitud de 40 metres i una orientació SW-NE.

En aquest cas també s'han realitzat tres sondejos previs a la realització de la rasa per saber per on s'havia de traçar aquesta. Aquests sondejos s'han realitzat perpendiculars a la línia del carrer i tenen unes dimensions que varien entre 1.20 i 1.30 metres de llarg i una amplada d'entre 60 i 70 cm i una profunditat d'uns 60 cm. En els sondejos s'han documentat diversos nivells: un primer nivell d'asfalt d'uns 7 cm de gruix, U. E. 601; a sota hi ha el paviment de llambordes, U. E. 602, amb unes dimensions de 15x10x20 cm; finalment el sauló, U. E. 603, amb una potència màxima de 60 cm on es localitzen diversos serveis. Així doncs, la rasa s'ha obert per on indicaven els sondejos a 1.90 metres de la línia actual de façanes de les cases del C/ St. Rafael. Té una amplada de 60 cm i una profunditat d'1 metre de manera que s'ha anat just per sobre del col·lector del carrer. Pel que fa a les unitats estratigràfiques de la rasa són les mateixes que les documentades en els sondejos.

La rasa 7 afecta a la Rambla del Raval. Es realitzen en aquest cas també uns sondejos inicials que permeten saber als operaris per on obrir la rasa. Hi ha un primer sondeig a la vorera del carrer de la Rambla del Raval entre les finques 13 i 15 per localitzar unes tubulars ja existents. Aquest té unes mides de 1.20 metres de llarg, 60 cm d'amplada i profunditat d'1 metre. A uns 30 metres es realitza un segon sondeig, aquest té unes dimensions de 2 metres de llarg, 60 cm d'amplada i una profunditat de 1.30metres.. En aquest cas hi ha els tubulars lliures que porten fins al centre de la Rambla del Raval on es farà la connexió. Ambdós sondejos es realitzen perpendiculars a la línia de façanes i tenen una orientació SW-NE.

Així doncs, la Rasa 7 uneix els dos sondejors, transcorre paral·lela al traçat del carrer i té una orientació NW-SE. Té una longitud de 32 metres, una amplada de 40 cm i una profunditat que oscil·la entre 80 cm. i 1 metre. Des del punt de vista estratigràfic, tant en la rasa com en els sondejors, les unitats estratigràfiques són les mateixes: ens trobem amb un primer nivell de rajoles, U. E. 701, que formen part del paviment de la vorera (; a sota hi ha la seva preparació de formigó, U. E. 702, amb una potència de 20 cm; finalment hi ha el sauló , U. E. 703, amb una potència d'uns 60 cm amb diversos serveis. Un tram de la rasa creua el C/ St. Rafael, en aquest cas es documenta un primer nivell d'asfalt, U. E. 704, d'uns 7 cm; a sota les llambordes del paviment de la calçada, U. E. 705,; es conclou amb el sauló , U. E. 706, amb una profunditat de fins a 70 cm amb serveis. És en aquest creuament on s'ajunten la Rasa 6 amb la 7. En aquestes dues rases no s'han localitzat restes arqueològiques.

El dia 7 de desembre de 2004 s'ha rebaixat l'últim tram de les rases, de manera que les tasques arqueològiques han finalitzat.

7. CONCLUSIONS

Les conclusions que es poden extreure de la intervenció arqueològica realitzada en l'interior del solar de l'Illa d'En Robador i dels carrers St. Josep Oriol, d'En Robadors, St. Rafael i Rambla del Raval són les següents:

En primer lloc s'han de diferenciar dos grups de rases: un primer grup format per les rases 1, 4 i part de la 5 en les quals s'han documentat restes arqueològiques; el segon grup format per les rases 2, 3, la majoria de la 5, 6 i 7 que des del punt de vista arqueològic no ens han aportat informació.

En el cas de la Rasa 1 al transcorre per l'interior del solar de l'Illa d'En Robador s'han pogut documentar les restes de les cases enderrocades les quals daten del segle XIX-XX. Part d'aquestes edificacions ja s'havien pogut documentar en l'excavació que s'ha realitzat en l'interior del solar, de manera que juntament amb els diversos murs documentats en la Rasa 1 s'han pogut traçar per on anaven les diverses línies de façana U. E. 103 en el C/ Sant Rafael i U. E. 114 al C/ d'En Robador així com també acabar de delimitar alguns murs interiors.

A més de les estructures del segle XIX-XX també s'ha documentat restes d'un mur, U. E. 107, amb una cronologia del segle XV que va amb concordança amb altres estructures trobades en el solar i que responen a l'articulació urbana de la zona en època medieval.

De la Rasa 4, es pot dir que segueix el mateix patró que la Rasa 1: després de l'enderrocament dels edificis del segle XIX-XX, s'anivella el terra amb la mateixa runa i a sobre es construeix la plaça Salvador Seguí. De manera que just a sota del paviment de la plaça s'han documentat els murs que formaven aquestes cases, tant la línia de façana del C/ Sant Josep Oriol, U. E. 405 i U. E. 421, com les seves divisions internes. A cotes inferiors també hi ha l'evidència de dos murs, U. E. 407 i U. E. 410, dels quals es desconeix la seva cronologia ja que no porten material associat que ens ajudi a datar-los. Amb tot, sembla que el mur U. E. 410 és més antic que el mur U. E. 407, ja que aquest està fet de pedres més grans i regulars que el segon i això sol respondre a patrons constructius més antics. També és cert que la visió que es pot tenir

d'aquests murs és molt parcial degut a la poca amplada de la rasa que ens dificulta poder treure conclusions més sòlides.

Les Rases 2, 3, 5, 6, i 7 s'han obert en diversos carrers del voltant del solar, en aquests casos els operaris han anat resseguint les línies d'antics serveis de manera que trobar restes arqueològiques resulta molt difícil. Només en el cas de les rases 2, 3 i 5 al acostar-se al límit del solar de l'Illa d'En Robador s'han pogut documentat diversos trams de la línia de façana – U. E. 103 en la Rasa2 i U. E. 114 en les rases 3 i 5– .

Així doncs, amb la documentació de les diverses restes arqueològiques documentades juntament amb la informació proporcionada per un conjunt d'intervencions anteriors s'evidencia la continuïtat de grups humans en aquesta zona del Raval al llarg de diversos segles.

8. BIBLIOGRAFIA

ALBERCH I FUGUERAS *et alii*; “ Ciutat Vella. L'Eixample” a *Els Barris de Barcelona*, Vol II, Ed. Enciclopèdia Catalana, Barcelona, 1999.

AMADES, Joan; *Històries i llegendes de Barcelona*, Vol II, Ed. 62, Barcelona, 1989.

BRAVO MORATA; *Las calles de Barcelona*, Vol I, Colección de Bolsillo Fenicia, Madrid, 1971.

CIRICI, Alexandre; *Barcelona pam a Pam*, Ed. Teide, Barcelona 1985.

FLORENSA, Francesc (2001): *Memòria de la intervenció arqueològica realitzada al Pla Central del Raval*. Barcelona. Inèdit.

HARRIS, E.C; *Principios de estratigrafía arqueológica*. Ed. Crítica. Barcelona, 1979.

PIERA, Joan: Primer informe preliminar de l'intervenció arqueològica a la illa d'en Robador, agost 2004 i Segon informe preliminar de l'intervenció arqueològica a la illa d'en Robador, octubre 2004. Inèdit.

PORTAVELLA, J; *Diccionari Nomenclator de les vies públiques de Barcelona*, Ajuntament de Barcelona, Barcelona, 1996.

TRIAY, V: Informe d'afectació de la intervenció arqueològica als carrers St. Josep Oriol, Robador, St. Rafael i Rbla. Raval. Barcelona, 2004. Inèdit.

VARIS; *Passat i present de Barcelona*, Vol I-II, Edicions Universitat de Barcelona, Barcelona, 1983.

8. REPERTORI ESTRATIGRÀFIC

Fitxa d'Unitat Estratigràfica		UE : 101	
Sector: C/ St. Rafael Rasa 1		Fase:	Cronologia: XX
DEFINICIÓ :	Nivell d'aportació.		
DESCRIPCIÓ :	Estrat format runa procedent de l'enderroc del solar. Té una potència de 70 cm. Cobreix tota la Rasa 1 i part del solar de l'Illa d'En Robadors.		
MATERIAL DIRECTOR :			
SEQUÈNCIA FÍSICA :	Igual a	403	Equivalent a
	Rebleix a		Es reblert per
	Cobreix a	103,104,108,112,114,115,118,120,112,124,128,130,131,134,136,137	Es cobert per
	Talla a		Tallat per
	Es recolza a		Se li recolza
	S'entrega a		Se li entrega

Fitxa d'Unitat Estratigràfica		UE : 102	
Sector: C/ St. Rafael Rasa 1		Fase:	Cronologia: XIX-XX
DEFINICIÓ :	Unitat estratigràfica negativa.		
DESCRIPCIÓ :	Rasa del mur U. E. 103		
MATERIAL DIRECTOR :			
SEQUÈNCIA FÍSICA :	Igual a		Equivalent a
	Rebleix a		Es reblert per
	Cobreix a		Es cobert per
	Talla a		Tallat per
	Es recolza a		Se li recolza
	S'entrega a		Se li entrega

Fitxa d'Unitat Estratigràfica		UE : 103	
Sector: C/ St. Rafael Rasa 1		Fase:	Cronologia: XIX-XX
DEFINICIÓ :	Estructura		
DESCRIPCIÓ :	Mur fet de pedres irregulars i algun totxo unit tot amb morter de calç blanquinós. Es tracta de l'antiga nia de façana del carrer. S'estén al llarg de la rasa 1. Té una potència vista d'entre 50 i 60 cm.		
MATERIAL DIRECTOR :			
SEQUÈNCIA FÍSICA :	Igual a	Equivalent a	114, 405, 421
	Rebleix a	Es reblert per	
	Cobreix a	Es cobert per	101
	Talla a	Tallat per	
	Es recolza a	Se li recolza	
	S'entrega a	Se li entrega	

Fitxa d'Unitat Estratigràfica		UE : 104	
Sector: C/ St. Rafael Rasa 1		Fase:	Cronologia: XX
DEFINICIÓ :	Estructura		
DESCRIPCIÓ :	Claveguera feta de totxos, uralita i ciment. Té una longitud de 80cm.		
MATERIAL DIRECTOR :			
SEQUÈNCIA FÍSICA :	Igual a	Equivalent a	
	Rebleix a	Es reblert per	
	Cobreix a	Es cobert per	101
	Talla a	Tallat per	103, 108
	Es recolza a	Se li recolza	
	S'entrega a	Se li entrega	

Fitxa d'Unitat Estratigràfica		UE : 105	
Sector: C/ St. Rafael Rasa 1		Fase:	Cronologia: XX
DEFINICIÓ :	Nivell d'aportació.		
DESCRIPCIÓ :	Estrat format per sorres. Seria la preparació de la claveguera U. E. 104. Té una potència d'uns 30 cm.		
MATERIAL DIRECTOR :			
SEQUÈNCIA FÍSICA :	Igual a	Equivalent a	
	Rebleix a	Es reblert per	
	Cobreix a	Es cobert per	101
	Talla a	Tallat per	108
	Es recolza a	Se li recolza	
	S'entrega a	Se li entrega	

Fitxa d'Unitat Estratigràfica		UE : 106
Sector: C/ St. Rafael Rasa 1		Fase: Cronologia: XV
DEFINICIÓ :	Unitat estratigrafia negativa.	
DESCRIPCIÓ :	Rasa mur U. E. 107	
MATERIAL DIRECTOR :		
SEQUÈNCIA FÍSICA :	Igual a	Equivalent a
	Rebleix a	Es reblert per
	Cobreix a	Es cobert per 101
	Talla a 108	Tallat per
	Es recolza a	Se li recolza
	S'entrega a	Se li entrega

Fitxa d'Unitat Estratigràfica		UE : 107
Sector: C/ St. Rafael Rasa 1		Fase: Cronologia: XV
DEFINICIÓ :	Estructura	
DESCRIPCIÓ :	Mur format per pedres força regulars unides amb morter de color marronenc . Té unes dimensions de 40 ample, 50 llarg, una potència de 40 cm i la cota superior està a 7.10 metres s. n. m.	
MATERIAL DIRECTOR :		
SEQUÈNCIA FÍSICA :	Igual a	Equivalent a
	Rebleix a	Es reblert per
	Cobreix a	Es cobert per 101
	Talla a 108	Tallat per
	Es recolza a	Se li recolza
	S'entrega a	Se li entrega

Fitxa d'Unitat Estratigràfica		UE : 108
Sector: C/ St. Rafael Rasa 1		Fase: Cronologia: Indeterminada
DEFINICIÓ :	Nivell d'aportació.	
DESCRIPCIÓ :	Estrat format per un sediment de color marró fosc, argilós, amb carbons i petits nòduls de ceràmica. Es troba a uns 40 cm per sota el nivell del terra. Té una potència de 30 cm.	
MATERIAL DIRECTOR :		
SEQUÈNCIA FÍSICA :	Igual a	Equivalent a
	Rebleix a	Es reblert per
	Cobreix a	Es cobert per 101, 105
	Talla a	Tallat per 106, 104, 105
	Es recolza a	Se li recolza
	S'entrega a	Se li entrega

Fitxa d'Unitat Estratigràfica		UE : 109	
Sector: C/ St. Rafael Rasa 1	Fase:	Cronologia: XX	
DEFINICIÓ :	Nivell d'aportació.		
DESCRIPCIÓ :	Nivell de formigó que cobreix part de la rasa. Aquest tram té uns 5 metres de llarg i l'amplada de 25 cm tot just perquè passin els cables.		
MATERIAL DIRECTOR :			
SEQUÈNCIA FÍSICA :	Igual a	Equivalent a	
	Rebleix a	Es reblert per	
	Cobreix a	Es cobert per	
	Talla a	101	Tallat per
	Es recolza a		Se li recolza
	S'entrega a		Se li entrega

Fitxa d'Unitat Estratigràfica		UE : 110		
Sector: C/ d'En Robador Rasa 1	Fase:	Cronologia: Indeterminada		
DEFINICIÓ :	Nivell d'aportació.			
DESCRIPCIÓ :	Estrat argilós de color gris fosc amb carbons. No s'ha excavat al trobar-se a una cota que permetia passar els tubs. Cota de 6.65 metres s. n. m.			
MATERIAL DIRECTOR :				
SEQUÈNCIA FÍSICA :	Igual a	Equivalent a		
	Rebleix a	Es reblert per		
	Cobreix a	Es cobert per	101	
	Talla a		Tallat per	111, 113
	Es recolza a		Se li recolza	
	S'entrega a		Se li entrega	

Fitxa d'Unitat Estratigràfica		UE : 111	
Sector: C/ d'En Robador Rasa 1	Fase:	Cronologia: XIX-XX	
DEFINICIÓ :	Unitat estratigràfica negativa.		
DESCRIPCIÓ :	Rasa mur U. E. 112		
MATERIAL DIRECTOR :			
SEQUÈNCIA FÍSICA :	Igual a	Equivalent a	
	Rebleix a	Es reblert per	
	Cobreix a	Es cobert per	
	Talla a	110	Tallat per
	Es recolza a		Se li recolza
	S'entrega a		Se li entrega

Fitxa d'Unitat Estratigràfica			UE : 112	
Sector: C/ d'En Robador Rasa 1		Fase:	Cronologia: XIX-XX	
DEFINICIÓ :	Estructura.			
DESCRIPCIÓ :	Mur fet de pedres irregulars , algun totxo i morter de calç blanquinós. Orientació SW-NE. Aquest té unes dimensions de 40 cm amplada, 80cm de llarg i una potència de 40 cm.			
MATERIAL DIRECTOR :				
SEQÜENCIA FISICA :	Igual a		Equivalent a	118,120,122,124,128130,134,136,413,415,417,419
	Rebleix a		Es reblert per	
	Cobreix a		Es cobert per	101
	Talla a		Tallat per	
	Es recolza a	114	Se li recolza	
	S'entrega a		Se li entrega	

Fitxa d'Unitat Estratigràfica			UE : 113	
Sector: C/ d'En Robador Rasa 1		Fase:	Cronologia: XIX-XX	
DEFINICIÓ :	Unitat estratigràfica negativa.			
DESCRIPCIÓ :	Rasa mur U. E. 114			
MATERIAL DIRECTOR :				
SEQÜENCIA FISICA :	Igual a		Equivalent a	
	Rebleix a		Es reblert per	
	Cobreix a		Es cobert per	
	Talla a	110	Tallat per	
	Es recolza a		Se li recolza	
	S'entrega a		Se li entrega	

Fitxa d'Unitat Estratigràfica			UE : 114	
Sector: C/ d'En Robadors Rasa 1		Fase:	Cronologia: XIX-XX	
DEFINICIÓ :	Estructura			
DESCRIPCIÓ :	Mur fet de pedres irregulars i algun totxo unit tot amb morter de calç blanquinós. Es tracta de l'antiga façana del carrer. S'estén al llarg de la rasa 1. Orientació NW-SE. Té una potència vista de 60 cm. En la part baixa del mur, a una cota de 6.81 metres s. n. m., hi ha un seguit de pedres més grans i regulars que la resta i això podria apuntar al reaprofitament d'un antic mur. S'han documentat 3 trams d'aquest mur.			
MATERIAL DIRECTOR :				
SEQÜENCIA FISICA :	Igual a		Equivalent a	103, 405, 421
	Rebleix a		Es reblert per	
	Cobreix a		Es cobert per	101
	Talla a		Tallat per	115
	Es recolza a		Se li recolza	
	S'entrega a		Se li entrega	

Fitxa d'Unitat Estratigràfica		UE : 115	
Sector: C/ d'En Robadors Rasa 1		Fase:	Cronologia: XIX-XX
DEFINICIÓ :	Estructura		
DESCRIPCIÓ :	Claveguera feta de totxos i morter de calç blanquinós. Orientació SW-NE.		
MATERIAL DIRECTOR :			
SEQUÈNCIA FÍSICA :	Igual a		Equivalent a
	Rebleix a		Es reblert per 116
	Cobreix a	110	Es cobert per 101
	Talla a		Tallat per
	Es recolza a		Se li recolza
	S'entrega a		Se li entrega

Fitxa d'Unitat Estratigràfica		UE : 116	
Sector: C/ d'En Robador Rasa 1		Fase:	Cronologia: Indeterminada
DEFINICIÓ :	Nivell d'aportació.		
DESCRIPCIÓ :	Estrat de color marronós amb restes de brutícia actual.		
MATERIAL DIRECTOR :			
SEQUÈNCIA FÍSICA :	Igual a		Equivalent a
	Rebleix a	115	Es reblert per
	Cobreix a		Es cobert per
	Talla a		Tallat per
	Es recolza a		Se li recolza
	S'entrega a		Se li entrega

Fitxa d'Unitat Estratigràfica		UE : 117	
Sector: C/ ST. Rafael Rasa 1		Fase:	Cronologia: XIX-XX
DEFINICIÓ :	Unitat estratigràfica negativa.		
DESCRIPCIÓ :	Rasa mur U. E. 118		
MATERIAL DIRECTOR :			
SEQUÈNCIA FÍSICA :	Igual a		Equivalent a
	Rebleix a		Es reblert per
	Cobreix a		Es cobert per
	Talla a		Tallat per
	Es recolza a		Se li recolza
	S'entrega a		Se li entrega

Fitxa d'Unitat Estratigràfica		UE : 118	
Sector: C/ St. Rafael Rasa 1		Fase:	Cronologia: XIX-XX
DEFINICIÓ :	Estructura.		
DESCRIPCIÓ :	Mur fet de pedres irregulars , algun totxo i morter de calç blanquinós. Orientació NW-SE. Aquest té unes dimensions d'1 metre d'ample, 40 cm de longitud vista, una potència de 30 cm		
MATERIAL DIRECTOR :			
SEQUÈNCIA FÍSICA :	Igual a	Equivalent a	112,120,122,124,128130,134,136,413,415,417,419
	Rebleix a	Es reblert per	
	Cobreix a	Es cobert per	101
	Talla a	Tallat per	
	Es recolza a	Se li recolza	
	S'entrega a	Se li entrega	

Fitxa d'Unitat Estratigràfica		UE : 119	
Sector: C/ St. Rafael Rasa 1		Fase:	Cronologia: XIX-XX
DEFINICIÓ :	Unitat estratigràfica negativa.		
DESCRIPCIÓ :	Rasa mur U. E. 120		
MATERIAL DIRECTOR :			
SEQUÈNCIA FÍSICA :	Igual a	Equivalent a	
	Rebleix a	Es reblert per	
	Cobreix a	Es cobert per	
	Talla a	Tallat per	
	Es recolza a	Se li recolza	
	S'entrega a	Se li entrega	

Fitxa d'Unitat Estratigràfica		UE : 120	
Sector: C/ St. Rafael Rasa 1		Fase:	Cronologia: XIX-XX
DEFINICIÓ :	Estructura.		
DESCRIPCIÓ :	Mur fet de pedres irregulars , algun totxo i morter de calç blanquinós. Orientació NW-SE. Aquest té una amplada de 45 cm, longitud vista de 40 cm i potència de 44 cm		
MATERIAL DIRECTOR :			
SEQUÈNCIA FÍSICA :	Igual a	Equivalent a	112,118,122,124,128130,134,136,413,415,417,419
	Rebleix a	Es reblert per	
	Cobreix a	Es cobert per	101
	Talla a	Tallat per	
	Es recolza a	Se li recolza	
	S'entrega a	Se li entrega	

Fitxa d'Unitat Estratigràfica		UE : 121
Sector: C/ St. Rafael Rasa 1		Fase: Cronologia: XIX-XX
DEFINICIÓ :	Unitat estratigràfica negativa.	
DESCRIPCIÓ :	Rasa mur U. E. 122	
MATERIAL DIRECTOR :		
SEQUÈNCIA FÍSICA :	Igual a	Equivalent a
	Rebleix a	Es reblert per
	Cobreix a	Es cobert per
	Talla a	Tallat per
	Es recolza a	Se li recolza
	S'entrega a	Se li entrega

Fitxa d'Unitat Estratigràfica		UE : 122
Sector: C/ St. Rafael Rasa 1		Fase: Cronologia: XIX-XX
DEFINICIÓ :	Estructura.	
DESCRIPCIÓ :	Mur fet de pedres irregulars , algun totxo i morter de calç blanquinós. Orientació NW-SE. Aquest mur encara part del seu alçat per sobre del nivell del terra. Té unes dimensions de 55 cm d'ample, 2.35 m de longitud, una potència de 1.55 m i conservava part de l'enlluit.	
MATERIAL DIRECTOR :		
SEQUÈNCIA FÍSICA :	Igual a	Equivalent a 112,118,120,124,128130,134,136,413,415,417,419
	Rebleix a	Es reblert per
	Cobreix a	Es cobert per 101
	Talla a	Tallat per
	Es recolza a	Se li recolza
	S'entrega a	Se li entrega

Fitxa d'Unitat Estratigràfica		UE : 123
Sector: C/ St. Rafael Rasa 1		Fase: Cronologia: XIX-XX
DEFINICIÓ :	Unitat estratigràfica negativa.	
DESCRIPCIÓ :	Rasa mur U. E. 123	
MATERIAL DIRECTOR :		
SEQUÈNCIA FÍSICA :	Igual a	Equivalent a
	Rebleix a	Es reblert per
	Cobreix a	Es cobert per
	Talla a	Tallat per
	Es recolza a	Se li recolza
	S'entrega a	Se li entrega

Fitxa d'Unitat Estratigràfica				UE : 124
Sector: C/ St. Rafael Rasa 1		Fase:	Cronologia: XIX-XX	
DEFINICIÓ :	Estructura.			
DESCRIPCIÓ :	Mur fet de pedres irregulars , algun totxo i morter de calç blanquinós. Orientació NW-SE. Aquest mur té unes dimensions de 50 cm d'ample i 38 cm de llargada, està al nivell del terra de la rasa.			
MATERIAL DIRECTOR :				
SEQUÈNCIA FÍSICA :	Igual a		Equivalent a	112,118,120,122,128,130 134,136,413,415,417,419
	Rebleix a		Es reblert per	
	Cobreix a		Es cobert per	101
	Talla a		Tallat per	
	Es recolza a		Se li recolza	
	S'entrega a		Se li entrega	

Fitxa d'Unitat Estratigràfica				UE : 125
Sector: C/ St. Rafael Rasa 1		Fase:	Cronologia: XIX-XX	
DEFINICIÓ :	Estructura			
DESCRIPCIÓ :	Restes d'una claveguera molt arrasada. Orientació NW-SE. Surt cap el carrer de St. Rafael.			
MATERIAL DIRECTOR :				
SEQUÈNCIA FÍSICA :	Igual a		Equivalent a	
	Rebleix a		Es reblert per	
	Cobreix a	126	Es cobert per	
	Talla a		Tallat per	
	Es recolza a		Se li recolza	
	S'entrega a		Se li entrega	

Fitxa d'Unitat Estratigràfica				UE : 126
Sector: C/ St. Rafael Rasa 1		Fase:	Cronologia: XX	
DEFINICIÓ :	Estructura.			
DESCRIPCIÓ :	Canalització feta d'uralita que reaprofitava una antiga claveguera del XIX. Orientació NW-SE.			
MATERIAL DIRECTOR :				
SEQUÈNCIA FÍSICA :	Igual a		Equivalent a	
	Rebleix a		Es reblert per	
	Cobreix a		Es cobert per	125
	Talla a		Tallat per	
	Es recolza a		Se li recolza	
	S'entrega a		Se li entrega	

Fitxa d'Unitat Estratigràfica		UE : 127	
Sector: C/ St. Rafael Rasa 1		Fase:	Cronologia: XIX-XX
DEFINICIÓ :	Unitat estratigràfica negativa.		
DESCRIPCIÓ :	Rasa mur U. E. 128		
MATERIAL DIRECTOR :			
SEQUÈNCIA FÍSICA :	Igual a	Equivalent a	
	Rebleix a	Es reblert per	
	Cobreix a	Es cobert per	
	Talla a	Tallat per	
	Es recolza a	Se li recolza	
	S'entrega a	Se li entrega	

Fitxa d'Unitat Estratigràfica		UE : 128	
Sector: C/ St. Rafael Rasa 1		Fase:	Cronologia: XIX-XX
DEFINICIÓ :	Estructura.		
DESCRIPCIÓ :	Mur fet de pedres irregulars , algun totxo i morter de calç blanquinós. Orientació NW-SE. Aquest mur té unes dimensions de 40 cm ample, 50 de llarg i potència de 20 cm.		
MATERIAL DIRECTOR :			
SEQUÈNCIA FÍSICA :	Igual a	Equivalent a	112,118,120,122,124,130 134,136,413,415,417,419
	Rebleix a	Es reblert per	
	Cobreix a	Es cobert per	101
	Talla a	Tallat per	
	Es recolza a	Se li recolza	
	S'entrega a	Se li entrega	

Fitxa d'Unitat Estratigràfica		UE : 129	
Sector: C/ St. Rafael Rasa 1		Fase:	Cronologia: XIX-XX
DEFINICIÓ :	Unitat estratigràfica negativa.		
DESCRIPCIÓ :	Rasa mur U. E. 130		
MATERIAL DIRECTOR :			
SEQUÈNCIA FÍSICA :	Igual a	Equivalent a	
	Rebleix a	Es reblert per	
	Cobreix a	Es cobert per	
	Talla a	Tallat per	
	Es recolza a	Se li recolza	
	S'entrega a	Se li entrega	

Fitxa d'Unitat Estratigràfica			UE : 130
Sector: C/ St. Rafael Rasa 1		Fase:	Cronologia: XIX-XX
DEFINICIÓ :	Estructura.		
DESCRIPCIÓ :	Mur fet de pedres irregulars , algun totxo i morter de calç blanquinós. Orientació NW-SE. Aquest mur té unes mides són de 40 cm d'amplada, 36 de llarg i una potència de 40 cm. En l'alçat d'aquet mur hi queden restes de l'enlluït de calç.		
MATERIAL DIRECTOR :			
SEQUÈNCIA FÍSICA :	Igual a	Equivalent a	112,118,120,122,124,128 134,136,413,415,417,419
	Rebleix a	Es reblert per	
	Cobreix a	Es cobert per	101
	Talla a	Tallat per	
	Es recolza a	Se li recolza	
	S'entrega a	Se li entrega	

Fitxa d'Unitat Estratigràfica			UE : 131	
Sector: C/ St. Rafael Rasa 1		Fase:	Cronologia: XX	
DEFINICIÓ :	Estructura.			
DESCRIPCIÓ :	Restes d'un paviment de la casa fet de rajoles. Les seves mides es desconeixen ja és molt residual.			
MATERIAL DIRECTOR :				
SEQUÈNCIA FÍSICA :	Igual a	Equivalent a		
	Rebleix a	Es reblert per		
	Cobreix a	Es cobert per	101	
	Talla a	Tallat per		
	Es recolza a	130	Se li recolza	
	S'entrega a		Se li entrega	

Fitxa d'Unitat Estratigràfica			UE : 132	
Sector: C/ St. Rafael Rasa 1		Fase:	Cronologia: XIX-XX	
DEFINICIÓ :	Nivell d'aportació.			
DESCRIPCIÓ :	Preparació de ciment del paviment U. E. 130.			
MATERIAL DIRECTOR :				
SEQUÈNCIA FÍSICA :	Igual a	Equivalent a		
	Rebleix a	Es reblert per		
	Cobreix a	Es cobert per	131	
	Talla a	Tallat per		
	Es recolza a	130	Se li recolza	
	S'entrega a		Se li entrega	

Fitxa d'Unitat Estratigràfica		UE : 133
Sector: C/ St. Rafael Rasa 1		Fase: Cronologia: XIX-XX
DEFINICIÓ :	Unitat estratigràfica negativa.	
DESCRIPCIÓ :	Rasa mur U. E. 134	
MATERIAL DIRECTOR :		
SEQUÈNCIA FÍSICA :	Igual a	Equivalent a
	Rebleix a	Es reblert per
	Cobreix a	Es cobert per
	Talla a	Tallat per
	Es recolza a	Se li recolza
	S'entrega a	Se li entrega

Fitxa d'Unitat Estratigràfica		UE : 134
Sector: C/ St. Rafael Rasa 1		Fase: Cronologia: XIX-XX
DEFINICIÓ :	Estructura.	
DESCRIPCIÓ :	Mur fet de pedres irregulars , algun totxo i morter de calç blanquinós. Orientació NW-SE. Aquest mur té unes dimensions de 55 cm d'ample, 50 cm de longitud vista i una potència de 34 cm	
MATERIAL DIRECTOR :		
SEQUÈNCIA FÍSICA :	Igual a	Equivalent a
	Rebleix a	Es reblert per
	Cobreix a	Es cobert per
	Talla a	Tallat per
	Es recolza a	Se li recolza
	S'entrega a	Se li entrega

Fitxa d'Unitat Estratigràfica		UE : 135
Sector: C/ St. Rafael Rasa 1		Fase: Cronologia: XIX-XX
DEFINICIÓ :	Unitat estratigràfica negativa.	
DESCRIPCIÓ :	Rasa mur U. E. 136	
MATERIAL DIRECTOR :		
SEQUÈNCIA FÍSICA :	Igual a	Equivalent a
	Rebleix a	Es reblert per
	Cobreix a	Es cobert per
	Talla a	Tallat per
	Es recolza a	Se li recolza
	S'entrega a	Se li entrega

Fitxa d'Unitat Estratigràfica				UE : 136
Sector: C/ St. Rafael Rasa 1		Fase:	Cronologia: XIX-XX	
DEFINICIÓ :	Estructura.			
DESCRIPCIÓ :	Mur fet de pedres irregulars , algun totxo i morter de calç blanquinós. Orientació NW-SE. Aquest mur té unes mides d'uns 46 d'amplada, 40 cm de longitud i una potència de 30 cm			
MATERIAL DIRECTOR :				
SEQUÈNCIA FÍSICA :	Igual a		Equivalent a	112,118,120,122,124,128 130,134,413,415,417,419
	Rebleix a		Es reblert per	
	Cobreix a		Es cobert per	101
	Talla a		Tallat per	
	Es recolza a		Se li recolza	
	S'entrega a		Se li entrega	

Fitxa d'Unitat Estratigràfica				UE : 137
Sector: C/ St. Rafael Rasa 1		Fase:	Cronologia: XIX-XX	
DEFINICIÓ :	Estructura.			
DESCRIPCIÓ :	Claveguera molt arrasada. Orientació NW-SE. Té unes mides de 60 cm d'amplada i longitud de 40 cm. Està arran del terra de la rasa.			
MATERIAL DIRECTOR :				
SEQUÈNCIA FÍSICA :	Igual a		Equivalent a	115,411
	Rebleix a		Es reblert per	
	Cobreix a		Es cobert per	101
	Talla a		Tallat per	
	Es recolza a		Se li recolza	
	S'entrega a		Se li entrega	

Fitxa d'Unitat Estratigràfica				UE : 201
Sector: C/ St. Rafael Rasa 2		Fase:	Cronologia: XX	
DEFINICIÓ :	Nivell d'aportació.			
DESCRIPCIÓ :	Nivell d'asfalt que forma part de les reparacions actuals del terra del carrer; té un gruix de 3 cm.			
MATERIAL DIRECTOR :				
SEQUÈNCIA FÍSICA :	Igual a	301,501,601,704	Equivalent a	
	Rebleix a		Es reblert per	
	Cobreix a	202	Es cobert per	
	Talla a		Tallat per	
	Es recolza a		Se li recolza	
	S'entrega a		Se li entrega	

Fitxa d'Unitat Estratigràfica				UE : 202	
Sector: C/ St. Rafael Rasa 2		Fase:		Cronologia: XX	
DEFINICIÓ :	Estructura				
DESCRIPCIÓ :	Paviment de la calçada del carrer fet de llambordes, aquestes tenen unes dimensions de 15x10x20 cm				
MATERIAL DIRECTOR :					
SEQUÈNCIA FÍSICA :	Igual a	302,424,502,602,705		Equivalent a	
	Rebleix a			Es reblert per	
	Cobreix a	203		Es cobert per	201
	Talla a			Tallat per	
	Es recolza a			Se li recolza	
	S'entrega a			Se li entrega	

Fitxa d'Unitat Estratigràfica				UE : 203	
Sector: C/ St. Rafael Rasa 2		Fase:		Cronologia: XX	
DEFINICIÓ :	Nivell d'aportació.				
DESCRIPCIÓ :	Nivell d'uns 40 cm de sauló mesclat amb restes d'argiles molt netes.				
MATERIAL DIRECTOR :					
SEQUÈNCIA FÍSICA :	Igual a	303,425504,603		Equivalent a	
	Rebleix a			Es reblert per	
	Cobreix a	204		Es cobert per	202
	Talla a			Tallat per	
	Es recolza a			Se li recolza	
	S'entrega a			Se li entrega	

Fitxa d'Unitat Estratigràfica				UE : 204	
Sector: C/ St. Rafael Rasa 2		Fase:		Cronologia: XX	
DEFINICIÓ :	Estructura				
DESCRIPCIÓ :	Paviment de la vorera del carrer fet amb rajoles, aquestes tenen unes dimensions de 20x20x3 cm				
MATERIAL DIRECTOR :					
SEQUÈNCIA FÍSICA :	Igual a	304,701		Equivalent a	
	Rebleix a			Es reblert per	
	Cobreix a	205		Es cobert per	
	Talla a			Tallat per	
	Es recolza a			Se li recolza	
	S'entrega a			Se li entrega	

Fitxa d'Unitat Estratigràfica				UE : 205	
Sector: C/ St. Rafael Rasa 2		Fase:	Cronologia: XX		
DEFINICIÓ :	Nivell d'aportació.				
DESCRIPCIÓ :	Preparació de formigó del paviment de la vorera. Té d'uns 20 cm				
MATERIAL DIRECTOR :					
SEQUENCIA FISICA :	Igual a	305,702	Equivalent a		
	Rebleix a		Es reblert per		
	Cobreix a	206	Es cobert per	204	
	Talla a		Tallat per		
	Es recolza a		Se li recolza		
	S'entrega a		Se li entrega		

Fitxa d'Unitat Estratigràfica				UE : 206	
Sector: C/ St. Rafael Rasa 2		Fase:	Cronologia: XX		
DEFINICIÓ :	Nivell d'aportació.				
DESCRIPCIÓ :	Nivell de sauló, té una potència d'uns 77 cm.				
MATERIAL DIRECTOR :					
SEQUENCIA FISICA :	Igual a	306,703	Equivalent a		
	Rebleix a		Es reblert per		
	Cobreix a		Es cobert per	205	
	Talla a		Tallat per		
	Es recolza a		Se li recolza		
	S'entrega a		Se li entrega		

Fitxa d'Unitat Estratigràfica				UE : 301	
Sector: C/ d'En Robadors Rasa 3		Fase:	Cronologia: XX		
DEFINICIÓ :	Nivell d'aportació.				
DESCRIPCIÓ :	Nivell d'asfalt que forma part de les reparacions actuals del terra del carrer; té un gruix de 3 / 4 cm.				
MATERIAL DIRECTOR :					
SEQUENCIA FISICA :	Igual a	201,501,601,704	Equivalent a		
	Rebleix a		Es reblert per		
	Cobreix a	302	Es cobert per		
	Talla a		Tallat per		
	Es recolza a		Se li recolza		
	S'entrega a		Se li entrega		

Fitxa d'Unitat Estratigràfica				UE : 302	
Sector: C/ d'En Robador Rasa 3		Fase:	Cronologia: XX		
DEFINICIÓ :	Estructura				
DESCRIPCIÓ :	Paviment de la calçada del carrer fet de llambordes , aquestes tenen unes dimensions de 15x10x10 cm.				
MATERIAL DIRECTOR :					
SEQUÈNCIA FÍSICA :	Igual a	202,424,502,602,705	Equivalent a		
	Rebleix a		Es reblert per		
	Cobreix a	303	Es cobert per	301	
	Talla a		Tallat per		
	Es recolza a		Se li recolza		
	S'entrega a		Se li entrega		

Fitxa d'Unitat Estratigràfica				UE : 303	
Sector: C/ d'En Robador Rasa 3		Fase:	Cronologia: XX		
DEFINICIÓ :	Nivell d'aportació.				
DESCRIPCIÓ :	Nivell d'uns 30 cm de sauló.				
MATERIAL DIRECTOR :					
SEQUÈNCIA FÍSICA :	Igual a	203,425,504,603,706	Equivalent a		
	Rebleix a		Es reblert per		
	Cobreix a	304	Es cobert per	302	
	Talla a		Tallat per		
	Es recolza a		Se li recolza		
	S'entrega a		Se li entrega		

Fitxa d'Unitat Estratigràfica				UE : 304	
Sector: C/ d'En Robador Rasa 3		Fase:	Cronologia: XX		
DEFINICIÓ :	Estructura				
DESCRIPCIÓ :	Paviment de la vorera del carrer fet amb rajoles , aquestes tenen unes dimensions de 20x20x3 cm.				
MATERIAL DIRECTOR :					
SEQUÈNCIA FÍSICA :	Igual a	204,701	Equivalent a		
	Rebleix a		Es reblert per		
	Cobreix a	305	Es cobert per		
	Talla a		Tallat per		
	Es recolza a		Se li recolza		
	S'entrega a		Se li entrega		

Fitxa d'Unitat Estratigràfica				UE : 305	
Sector: C/ d'En Robador Rasa 3		Fase:	Cronologia: XX		
DEFINICIÓ :	Nivell d'aportació.				
DESCRIPCIÓ :	Preparació de formigó del paviment de la vorera. Té d'uns 20 cm				
MATERIAL DIRECTOR :					
SEQUÈNCIA FÍSICA :	Igual a	205,702	Equivalent a		
	Rebleix a		Es reblert per		
	Cobreix a	306	Es cobert per	304	
	Talla a		Tallat per		
	Es recolza a		Se li recolza		
	S'entrega a		Se li entrega		

Fitxa d'Unitat Estratigràfica				UE : 306	
Sector: C/ d'En Robador Rasa 3		Fase:	Cronologia: XX		
DEFINICIÓ :	Nivell d'aportació.				
DESCRIPCIÓ :	Nivell de sauló, té una potència d'uns 20 cm.				
MATERIAL DIRECTOR :					
SEQUÈNCIA FÍSICA :	Igual a	206,703	Equivalent a		
	Rebleix a		Es reblert per		
	Cobreix a		Es cobert per	305	
	Talla a		Tallat per		
	Es recolza a		Se li recolza		
	S'entrega a		Se li entrega		

Fitxa d'Unitat Estratigràfica				UE : 401	
Sector: Pl. Salvador Seguí Rasa 4		Fase:	Cronologia: XX		
DEFINICIÓ :	Estructura				
DESCRIPCIÓ :	Paviment de la plaça fet amb rajoles, aquestes tenen unes dimensions de 40x40x5 cm.				
MATERIAL DIRECTOR :					
SEQUÈNCIA FÍSICA :	Igual a		Equivalent a		
	Rebleix a		Es reblert per		
	Cobreix a	402	Es cobert per		
	Talla a		Tallat per		
	Es recolza a		Se li recolza		
	S'entrega a		Se li entrega		

Fitxa d'Unitat Estratigràfica		UE : 402		
Sector: Pl. Salvador Seguí Rasa 4		Fase:	Cronologia: XX	
DEFINICIÓ :	Nivell d'aportació.			
DESCRIPCIÓ :	Preparació de formigó del paviment de la plaça té una potència que varia entre 10 i 20 cm,			
MATERIAL DIRECTOR :				
SEQUÈNCIA FÍSICA :	Igual a		Equivalent a	
	Rebleix a		Es reblert per	
	Cobreix a	403	Es cobert per	401
	Talla a		Tallat per	
	Es recolza a		Se li recolza	
	S'entrega a		Se li entrega	

Fitxa d'Unitat Estratigràfica		UE : 403		
Sector: Pl. Salvador Seguí Rasa 4		Fase:	Cronologia: XX	
DEFINICIÓ :	Nivell d'aportació.			
DESCRIPCIÓ :	Nivell de runa procedent de l'enderroc de les cases i posterior anivellament del terreny al fer la plaça en qüestió (a principis dels 80). Aquest estrat antròpic tindria una potència màxima de 40 cm.			
MATERIAL DIRECTOR :				
SEQUÈNCIA FÍSICA :	Igual a	101	Equivalent a	
	Rebleix a		Es reblert per	
	Cobreix a	405,407,410,411,413,415,417,419,421,423	Es cobert per	402
	Talla a		Tallat per	
	Es recolza a		Se li recolza	
	S'entrega a		Se li entrega	

Fitxa d'Unitat Estratigràfica		UE : 404	
Sector: Pl. Salvador Seguí Rasa 4		Fase:	Cronologia: XX-XIX
DEFINICIÓ :	Unitat estratigràfica negativa.		
DESCRIPCIÓ :	Rasa mur U. E. 405		
MATERIAL DIRECTOR :			
SEQUÈNCIA FÍSICA :	Igual a		Equivalent a
	Rebleix a		Es reblert per
	Cobreix a		Es cobert per
	Talla a		Tallat per
	Es recolza a		Se li recolza
	S'entrega a		Se li entrega

Fitxa d'Unitat Estratigràfica		UE : 405		
Sector: Pl. Salvador Seguí Rasa 4		Fase:	Cronologia: XX-XIX	
DEFINICIÓ :	Estructura			
DESCRIPCIÓ :	Mur fet de pedres irregulars i algun totxo unit tot amb morter de calç blanquinós. Es tracta de l'antiga façana del carrer St. Josep Oriol. Té una orientació SW-NE té unes dimensions de 70 cm d'amplada, 50 cm d'allargada vista i una potència de 30 cm			
MATERIAL DIRECTOR :				
SEQUÈNCIA FÍSICA :	Igual a	421, 103, 114	Equivalent a	
	Rebleix a		Es reblert per	
	Cobreix a		Es cobert per	403
	Talla a		Tallat per	
	Es recolza a		Se li recolza	
	S'entrega a		Se li entrega	

Fitxa d'Unitat Estratigràfica		UE : 406	
Sector: Pl. Salvador Seguí Rasa 4		Fase:	Cronologia: XX-XIX
DEFINICIÓ :	Unitat estratigràfica negativa.		
DESCRIPCIÓ :	Rasa mur U. E. 407		
MATERIAL DIRECTOR :			
SEQUÈNCIA FÍSICA :	Igual a		Equivalent a
	Rebleix a		Es reblert per
	Cobreix a		Es cobert per
	Talla a		Tallat per
	Es recolza a		Se li recolza
	S'entrega a		Se li entrega

Fitxa d'Unitat Estratigràfica		UE : 407		
Sector: Pl. Salvador Seguí Rasa 4		Fase:	Cronologia: Indeterminada	
DEFINICIÓ :	Estructura			
DESCRIPCIÓ :	Mur fet de pedres irregulars unides amb morter de color carbassós. Aquest té unes dimensions vistes de 50 cm d'ample, 60 cm de llarg i una potència de 20cm. Orientació N-S.			
MATERIAL DIRECTOR :				
SEQUÈNCIA FÍSICA :	Igual a		Equivalent a	
	Rebleix a		Es reblert per	
	Cobreix a		Es cobert per	403
	Talla a		Tallat per	410
	Es recolza a		Se li recolza	
	S'entrega a		Se li entrega	

Fitxa d'Unitat Estratigràfica		UE : 408	
Sector: Pl. Salvador Seguí Rasa 4		Fase: Cronologia: Indeterminada	
DEFINICIÓ :	Nivell d'aportació.		
DESCRIPCIÓ :	Estrat de color gris forç, argilós i amb algun carbó. S'ha excavat parcialment.		
MATERIAL DIRECTOR :			
SEQUÈNCIA FÍSICA :	Igual a	Equivalent a	
	Rebleix a	Es reblert per	
	Cobreix a	Es cobert per	403
	Talla a	Tallat per	406, 409
	Es recolza a	Se li recolza	
	S'entrega a	Se li entrega	

Fitxa d'Unitat Estratigràfica		UE : 409
Sector: Pl. Salvador Seguí Rasa 4		Fase: Cronologia: Indeterminada
DEFINICIÓ :	Unitat estratigràfica negativa.	
DESCRIPCIÓ :	Rasa mur U. E. 410	
MATERIAL DIRECTOR :		
SEQUÈNCIA FÍSICA :	Igual a	Equivalent a
	Rebleix a	Es reblert per
	Cobreix a	Es cobert per
	Talla a	Tallat per
	Es recolza a	Se li recolza
	S'entrega a	Se li entrega

Fitxa d'Unitat Estratigràfica		UE : 410	
Sector: Pl. Salvador Seguí Rasa 4		Fase: Cronologia: Indeterminada	
DEFINICIÓ :	Estructura		
DESCRIPCIÓ :	Mur fet de pedres regulars, algun totxo unit amb morter de calç marronenc. Té una orientació E-W i unes dimensions vistes de 90 cm d'amplada, 60 de llarg i potència de 10 cm		
MATERIAL DIRECTOR :			
SEQUÈNCIA FÍSICA :	Igual a	Equivalent a	
	Rebleix a	Es reblert per	
	Cobreix a	Es cobert per	403
	Talla a	Tallat per	407
	Es recolza a	Se li recolza	411
	S'entrega a	Se li entrega	

Fitxa d'Unitat Estratigràfica		UE : 411	
Sector: Pl. Salvador Seguí Rasa 4		Fase:	Cronologia: Indeterminada
DEFINICIÓ :	Estructura		
DESCRIPCIÓ :	Claveguera feta de totxos i morter de calç blanquinós. Té unes dimensions de 32 cm d'amplada, una allargada de 60 i està al nivell del terra de la rasa.		
MATERIAL DIRECTOR :			
SEQUÈNCIA FÍSICA :	Igual a		Equivalent a 115, 137
	Rebleix a		Es reblert per
	Cobreix a		Es cobert per 403
	Talla a		Tallat per
	Es recolza a 410		Se li recolza
	S'entrega a		Se li entrega

Fitxa d'Unitat Estratigràfica		UE : 412	
Sector: Pl. Salvador Seguí Rasa 4		Fase:	Cronologia: XIX-XX
DEFINICIÓ :	Unitat estratigràfica negativa.		
DESCRIPCIÓ :	Rasa mur U. E. 413		
MATERIAL DIRECTOR :			
SEQUÈNCIA FÍSICA :	Igual a		Equivalent a
	Rebleix a		Es reblert per
	Cobreix a		Es cobert per
	Talla a		Tallat per
	Es recolza a		Se li recolza
	S'entrega a		Se li entrega

Fitxa d'Unitat Estratigràfica		UE : 413	
Sector: Pl. Salvador Seguí Rasa 4		Fase:	Cronologia: XIX-XX
DEFINICIÓ :	Estructura		
DESCRIPCIÓ :	Mur fet de pedres irregulars unides amb morter de color blanquinós. Orientació NW-SE. Les dimensions són de 70 cm d'amplada, 40 cm de llargada vista i una potència de 40 cm		
MATERIAL DIRECTOR :			
SEQUÈNCIA FÍSICA :	Igual a		Equivalent a 112,118,120,122,124,128 130,134,136,415,417,419
	Rebleix a		Es reblert per
	Cobreix a		Es cobert per 403
	Talla a		Tallat per
	Es recolza a		Se li recolza
	S'entrega a		Se li entrega

Fitxa d'Unitat Estratigràfica		UE : 414	
Sector: Pl. Salvador Seguí Rasa 4		Fase:	Cronologia: XIX-XX
DEFINICIÓ :	Unitat estratigràfica negativa.		
DESCRIPCIÓ :	Rasa mur U. E. 415		
MATERIAL DIRECTOR :			
SEQUÈNCIA FÍSICA :	Igual a	Equivalent a	
	Rebleix a	Es reblert per	
	Cobreix a	Es cobert per	
	Talla a	Tallat per	
	Es recolza a	Se li recolza	
	S'entrega a	Se li entrega	

Fitxa d'Unitat Estratigràfica		UE : 415	
Sector: Pl. Salvador Seguí Rasa 4		Fase:	Cronologia: XIX-XX
DEFINICIÓ :	Estructura		
DESCRIPCIÓ :	Mur fet de pedres irregulars unides amb morter de color blanquinós. Orientació NW-SE. Les dimensions són 50 cm d'amplada màxima, 30 cm vistos de llarg i una potència de 22 cm.		
MATERIAL DIRECTOR :			
SEQUÈNCIA FÍSICA :	Igual a	Equivalent a	112,118,120,122,124,128 130,134,136,413,417,419
	Rebleix a	Es reblert per	
	Cobreix a	Es cobert per	403
	Talla a	Tallat per	
	Es recolza a	Se li recolza	
	S'entrega a	Se li entrega	

Fitxa d'Unitat Estratigràfica		UE : 416	
Sector: Pl. Salvador Seguí Rasa 4		Fase:	Cronologia: XIX-XX
DEFINICIÓ :	Unitat estratigràfica negativa.		
DESCRIPCIÓ :	Rasa mur U. E. 417		
MATERIAL DIRECTOR :			
SEQUÈNCIA FÍSICA :	Igual a	Equivalent a	
	Rebleix a	Es reblert per	
	Cobreix a	Es cobert per	
	Talla a	Tallat per	
	Es recolza a	Se li recolza	
	S'entrega a	Se li entrega	

Fitxa d'Unitat Estratigràfica		UE : 417	
Sector: Pl. Salvador Seguí Rasa 4		Fase:	Cronologia: XIX-XX
DEFINICIÓ :	Estructura		
DESCRIPCIÓ :	Mur fet de pedres irregulars unides amb morter de color blanquinós. Orientació SW-NE. Les dimensions són amplada de 70 cm, llargada vista de 50 cm i una potència de 30 cm		
MATERIAL DIRECTOR :			
SEQUÈNCIA FÍSICA :	Igual a	Equivalent a	112,118,120,122,124,128 130,134,136,413,415,419
	Rebleix a	Es reblert per	
	Cobreix a	Es cobert per	403
	Talla a	Tallat per	
	Es recolza a	Se li recolza	
	S'entrega a	Se li entrega	

Fitxa d'Unitat Estratigràfica		UE : 418	
Sector: Pl. Salvador Seguí Rasa 4		Fase:	Cronologia: XX-XIX
DEFINICIÓ :	Unitat estratigràfica negativa.		
DESCRIPCIÓ :	Rasa mur U. E. 419		
MATERIAL DIRECTOR :			
SEQUÈNCIA FÍSICA :	Igual a	Equivalent a	
	Rebleix a	Es reblert per	
	Cobreix a	Es cobert per	
	Talla a	Tallat per	
	Es recolza a	Se li recolza	
	S'entrega a	Se li entrega	

Fitxa d'Unitat Estratigràfica		UE : 419	
Sector: Pl. Salvador Seguí Rasa 4		Fase:	Cronologia: XX-XIX
DEFINICIÓ :	Estructura		
DESCRIPCIÓ :	Mur fet de pedres irregulars unides amb morter de color blanquinós. Orientació SW-NE. Té una amplada de 35 cm, 30 cm de llarg i potència de 20 cm .		
MATERIAL DIRECTOR :			
SEQUÈNCIA FÍSICA :	Igual a	Equivalent a	112,118,120,122,124,128 130,134,136,413,415,417
	Rebleix a	Es reblert per	
	Cobreix a	Es cobert per	403
	Talla a	Tallat per	
	Es recolza a	Se li recolza	
	S'entrega a	Se li entrega	

Fitxa d'Unitat Estratigràfica		UE : 420
Sector: Pl. Salvador Seguí Rasa 4	Fase:	Cronologia: XX-XIX
DEFINICIÓ :	Unitat estratigràfica negativa.	
DESCRIPCIÓ :	Rasa mur U. E. 421	
MATERIAL DIRECTOR :		
SEQUÈNCIA FÍSICA :	Igual a	Equivalent a
	Rebleix a	Es reblert per
	Cobreix a	Es cobert per
	Talla a	Tallat per
	Es recolza a	Se li recolza
	S'entrega a	Se li entrega

Fitxa d'Unitat Estratigràfica		UE : 421
Sector: Pl. Salvador Seguí Rasa 4	Fase:	Cronologia: XX-XIX
DEFINICIÓ :	Estructura	
DESCRIPCIÓ :	Mur fet de pedres irregulars i algun totxo unit tot amb morter de calç blanquinós. Es tracta d'un altre tram de l'antiga façana del carrer St. Josep Oriol. Té una orientació SW-NE, les dimensions són de 65 cm d'amplada, la llargada varia entre 70 i 40 cm i la potència va dels 10 cm als 40 cm	
MATERIAL DIRECTOR :		
SEQUÈNCIA FÍSICA :	Igual a	Equivalent a
	Rebleix a	Es reblert per
	Cobreix a	Es cobert per 403
	Talla a	Tallat per
	Es recolza a	Se li recolza
	S'entrega a	Se li entrega

Fitxa d'Unitat Estratigràfica		UE : 422
Sector: Pl. Salvador Seguí Rasa 4	Fase:	Cronologia: XX-XIX
DEFINICIÓ :	Unitat estratigràfica negativa.	
DESCRIPCIÓ :	Rasa mur U. E. 423	
MATERIAL DIRECTOR :		
SEQUÈNCIA FÍSICA :	Igual a	Equivalent a
	Rebleix a	Es reblert per
	Cobreix a	Es cobert per
	Talla a	Tallat per
	Es recolza a	Se li recolza
	S'entrega a	Se li entrega

Fitxa d'Unitat Estratigràfica			UE : 423
Sector: Pl. Salvador Seguí Rasa 4		Fase:	Cronologia: XX-XIX
DEFINICIÓ :	Estructura		
DESCRIPCIÓ :	Mur fet de pedres irregulars i algun totxo unit tot amb morter de calç blanquinós. Orientació NW-SE i té unes dimensions de 20 amplada, 90 de longitud vista i una potència de 70 cm.		
MATERIAL DIRECTOR :			
SEQUÈNCIA FÍSICA :	Igual a		Equivalent a
	Rebleix a		Es reblert per
	Cobreix a		Es cobert per
	Talla a		Tallat per
	Es recolza a	421	Se li recolza
	S'entrega a		Se li entrega

Fitxa d'Unitat Estratigràfica			UE : 424
Sector: C/ St. Josep Oriol Rasa 4		Fase:	Cronologia: XX
DEFINICIÓ :	Estructura		
DESCRIPCIÓ :	Paviment de la calçada del carrer fet de llambordes , aquestes tenen unes dimensions de 15x10x12 cm.		
MATERIAL DIRECTOR :			
SEQUÈNCIA FÍSICA :	Igual a	202,302,502,602,705	Equivalent a
	Rebleix a		Es reblert per
	Cobreix a		Es cobert per
	Talla a		Tallat per
	Es recolza a		Se li recolza
	S'entrega a		Se li entrega

Fitxa d'Unitat Estratigràfica			UE : 425
Sector: C/ St. Josep Oriol Rasa 4		Fase:	Cronologia: XX
DEFINICIÓ :	Nivell d'aportació.		
DESCRIPCIÓ :	Nivell de sauló. Té una potència de 20 cm.		
MATERIAL DIRECTOR :			
SEQUÈNCIA FÍSICA :	Igual a	203,303,502,602,706	Equivalent a
	Rebleix a		Es reblert per
	Cobreix a		Es cobert per
	Talla a		Tallat per
	Es recolza a		Se li recolza
	S'entrega a		Se li entrega

Fitxa d'Unitat Estratigràfica		UE : 426
Sector: Pl. Salvador Seguí Rasa 4		Fase: Cronologia: XX
DEFINICIÓ :	Nivell d'aportació.	
DESCRIPCIÓ :	Nivell de formigó. Té una potència de 30cm,	
MATERIAL DIRECTOR :		
SEQUÈNCIA FÍSICA :	Igual a	Equivalent a
	Rebleix a	Es reblert per
	Cobreix a	Es cobert per
	Talla a	Tallat per
	Es recolza a	Se li recolza
	S'entrega a	Se li entrega

Fitxa d'Unitat Estratigràfica		UE : 501
Sector: C/ d'En Robadors Rasa 5		Fase: Cronologia: XX
DEFINICIÓ :	Nivell d'aportació.	
DESCRIPCIÓ :	Nivell d'asfalt que forma part de les reparacions actuals del terra del carrer; té un gruix de 3 cm.	
MATERIAL DIRECTOR :		
SEQUÈNCIA FÍSICA :	Igual a	201,301,601,704
	Rebleix a	
	Cobreix a	502
	Talla a	
	Es recolza a	
	S'entrega a	

Fitxa d'Unitat Estratigràfica		UE : 502
Sector: C/ d'En Robador Rasa 5		Fase: Cronologia: XX
DEFINICIÓ :	Estructura	
DESCRIPCIÓ :	Paviment de la calçada del carrer fet de llambordes, aquestes tenen unes dimensions de 14x9x10 cm.	
MATERIAL DIRECTOR :		
SEQUÈNCIA FÍSICA :	Igual a	202,302,424,602,705
	Rebleix a	
	Cobreix a	503
	Talla a	
	Es recolza a	
	S'entrega a	

Fitxa d'Unitat Estratigràfica				UE : 503	
Sector: C/ d'En Robador Rasa 5		Fase:	Cronologia: XX		
DEFINICIÓ :	Nivell d'aportació.				
DESCRIPCIÓ :	Nivell d'uns 20 cm de formigó.				
MATERIAL DIRECTOR :					
SEQUENCIA FISICA :	Igual a		Equivalent a		
	Rebleix a		Es reblert per		
	Cobreix a	504	Es cobert per	502	
	Talla a		Tallat per		
	Es recolza a		Se li recolza		
	S'entrega a		Se li entrega		

Fitxa d'Unitat Estratigràfica				UE : 504	
Sector: C/ d'En Robador Rasa 5		Fase:	Cronologia: XX		
DEFINICIÓ :	Nivell d'aportació.				
DESCRIPCIÓ :	Nivell d'uns 25 cm de sauló.				
MATERIAL DIRECTOR :					
SEQUENCIA FISICA :	Igual a	203,303,425,603,706	Equivalent a		
	Rebleix a		Es reblert per		
	Cobreix a	505	Es cobert per	502	
	Talla a		Tallat per		
	Es recolza a		Se li recolza		
	S'entrega a		Se li entrega		

Fitxa d'Unitat Estratigràfica				UE : 505	
Sector: C/ d'En Robador Rasa 5		Fase:	Cronologia: XX		
DEFINICIÓ :	Nivell d'aportació.				
DESCRIPCIÓ :	Estrat format per uns 20 d'argiles molt netes				
MATERIAL DIRECTOR :					
SEQUENCIA FISICA :	Igual a		Equivalent a		
	Rebleix a		Es reblert per		
	Cobreix a		Es cobert per	504	
	Talla a		Tallat per		
	Es recolza a		Se li recolza		
	S'entrega a		Se li entrega		

Fitxa d'Unitat Estratigràfica		UE : 506	
Sector: C/ d'En Robador Rasa 5		Fase:	Cronologia: XX
DEFINICIÓ :	Nivell d'aportació.		
DESCRIPCIÓ :	Paviment de la vorera fet de ciment, 6 cm.		
MATERIAL DIRECTOR :			
SEQUÈNCIA FÍSICA :	Igual a		Equivalent a
	Rebleix a		Es reblert per
	Cobreix a		Es cobert per
	Talla a		Tallat per
	Es recolza a		Se li recolza
	S'entrega a		Se li entrega

Fitxa d'Unitat Estratigràfica		UE : 507	
Sector: C/ d'En Robador Rasa 5		Fase:	Cronologia: XX
DEFINICIÓ :	Nivell d'aportació.		
DESCRIPCIÓ :	Estrat format per uns 12 cm de sauló.		
MATERIAL DIRECTOR :			
SEQUÈNCIA FÍSICA :	Igual a		Equivalent a
	Rebleix a		Es reblert per
	Cobreix a		Es cobert per
	Talla a		Tallat per
	Es recolza a		Se li recolza
	S'entrega a		Se li entrega

Fitxa d'Unitat Estratigràfica		UE : 601	
Sector: C/ St. Rafael Rasa 6		Fase:	Cronologia: XX
DEFINICIÓ :	Nivell d'aportació.		
DESCRIPCIÓ :	Nivell d'asfalt que forma part de les reparacions actuals del terra del carrer; té un gruix de 7 cm.		
MATERIAL DIRECTOR :			
SEQUÈNCIA FÍSICA :	Igual a	201,301,501,704	Equivalent a
	Rebleix a		Es reblert per
	Cobreix a	602	Es cobert per
	Talla a		Tallat per
	Es recolza a		Se li recolza
	S'entrega a		Se li entrega

Fitxa d'Unitat Estratigràfica				UE : 602	
Sector: C/ St. Rafael Rasa 6		Fase:	Cronologia: XX		
DEFINICIÓ :	Estructura				
DESCRIPCIÓ :	Paviment de la calçada del carrer fet de llambordes, aquestes tenen unes dimensions de 15x10x20cm.				
MATERIAL DIRECTOR :					
SEQUÈNCIA FÍSICA :	Igual a	202,302, 502,424,705	Equivalent a		
	Rebleix a		Es reblert per		
	Cobreix a	603	Es cobert per	601	
	Talla a		Tallat per		
	Es recolza a		Se li recolza		
	S'entrega a		Se li entrega		

Fitxa d'Unitat Estratigràfica				UE : 603	
Sector: C/ St. Rafael Rasa 6		Fase:	Cronologia: XX		
DEFINICIÓ :	Nivell d'aportació.				
DESCRIPCIÓ :	Nivell d'uns 60 cm de sauló.				
MATERIAL DIRECTOR :					
SEQUÈNCIA FÍSICA :	Igual a	203,303,504,425,706	Equivalent a		
	Rebleix a		Es reblert per		
	Cobreix a		Es cobert per	602	
	Talla a		Tallat per		
	Es recolza a		Se li recolza		
	S'entrega a		Se li entrega		

Fitxa d'Unitat Estratigràfica				UE : 701	
Sector: Rbla. Raval Rasa 7		Fase:	Cronologia: XX		
DEFINICIÓ :	Estructura				
DESCRIPCIÓ :	Paviment de la vorera del carrer fet amb rajoles, aquestes tenen unes dimensions de 40x60x7cm.				
MATERIAL DIRECTOR :					
SEQUÈNCIA FÍSICA :	Igual a	205,305	Equivalent a		
	Rebleix a		Es reblert per		
	Cobreix a	702	Es cobert per		
	Talla a		Tallat per		
	Es recolza a		Se li recolza		
	S'entrega a		Se li entrega		

Fitxa d'Unitat Estratigràfica				UE : 702	
Sector: C/ Rbla. Raval Rasa 7		Fase:	Cronologia: XX		
DEFINICIÓ :	Nivell d'aportació.				
DESCRIPCIÓ :	Preparació de formigó del paviment de la vorera. Té d'uns 20 cm				
MATERIAL DIRECTOR :					
SEQUÈNCIA FÍSICA :	Igual a	206,306	Equivalent a		
	Rebleix a		Es reblert per		
	Cobreix a	703	Es cobert per	701	
	Talla a		Tallat per		
	Es recolza a		Se li recolza		
	S'entrega a		Se li entrega		

Fitxa d'Unitat Estratigràfica				UE : 703	
Sector: C/ Rbla. Raval Rasa 7		Fase:	Cronologia: XX		
DEFINICIÓ :	Nivell d'aportació.				
DESCRIPCIÓ :	Nivell de sauló. Té d'uns 60 cm				
MATERIAL DIRECTOR :					
SEQUÈNCIA FÍSICA :	Igual a	207,307	Equivalent a		
	Rebleix a		Es reblert per		
	Cobreix a		Es cobert per	702	
	Talla a		Tallat per		
	Es recolza a		Se li recolza		
	S'entrega a		Se li entrega		

Fitxa d'Unitat Estratigràfica				UE : 704	
Sector: C/ St. Rafael Rasa 7		Fase:	Cronologia: XX		
DEFINICIÓ :	Nivell d'aportació.				
DESCRIPCIÓ :	Nivell d'asfalt que forma part de les reparacions actuals del terra del carrer; té un gruix de 7 cm.				
MATERIAL DIRECTOR :					
SEQUÈNCIA FÍSICA :	Igual a	201,301,501,601	Equivalent a		
	Rebleix a		Es reblert per		
	Cobreix a	705	Es cobert per		
	Talla a		Tallat per		
	Es recolza a		Se li recolza		
	S'entrega a		Se li entrega		

Fitxa d'Unitat Estratigràfica				UE : 705	
Sector: C/ St. Rafael Rasa 7		Fase:	Cronologia: XX		
DEFINICIÓ :	Estructura				
DESCRIPCIÓ :	Paviment de la calçada del carrer fet de llambordes , aquestes tenen unes dimensions de 15x10x20 cm				
MATERIAL DIRECTOR :					
SEQUÈNCIA FÍSICA :	Igual a	202,302,424,502,602	Equivalent a		
	Rebleix a		Es reblert per		
	Cobreix a	706	Es cobert per	704	
	Talla a		Tallat per		
	Es recolza a		Se li recolza		
	S'entrega a		Se li entrega		

Fitxa d'Unitat Estratigràfica				UE : 706	
Sector: C/ St. Rafael Rasa 7		Fase:	Cronologia: XX		
DEFINICIÓ :	Nivell d'aportació.				
DESCRIPCIÓ :	Nivell d'uns 70 cm de sauló.				
MATERIAL DIRECTOR :					
SEQUÈNCIA FÍSICA :	Igual a	203,303,425,504,603	Equivalent a		
	Rebleix a		Es reblert per		
	Cobreix a		Es cobert per	705	
	Talla a		Tallat per		
	Es recolza a		Se li recolza		
	S'entrega a		Se li entrega		

10. DOCUMENTACIÓ GRÀFICA

10.1- Documentació fotogràfica

10.2- Documentació planimètrica



Fotografia 1: Inici obertura Rasa 1



Fotografia 2: Alçat línia de façana C7 St. Rafael U. E. 103



Fotografia 3: Planta claveguera U. E. 104, mur U. E. 107 i estrat U. E. 108



Fotografia 4: Alçat mur U. E. 107, orientació NW-SE



**Fotografia 5: Alçat mur U. E. 107,
orientació SE-NW**



Fotografia 6: Planta mur U. E. 112



**Fotografia 7: Alçat mur U. E. 112,
orientació NE-SW**



**Fotografia 8: Planta i alçat línia de façana C/ d'En Robador
U. E. 114, orientació NW-SE**



Fotografia 9: Claveguera U. E. 115



Fotografia 10: Planta mur U. E. 118



Fotografia 11: Planta mur U. E. 120



**Fotografia 12: Alçat mur U. E. 120,
orientació NW-SE**



**Fotografia 12: Alçat mur U. E. 122,
orientació NW-SE**



Fotografia 13: Planta mur U. E. 124



Fotografia 14: Alçat mur U. E. 103 amb claveguera U. E. 125 i canalització U. E. 126



Fotografia 15: Planta mur U. E. 128



**Fotografia 16: Alçat mur U. E. 128,
orientació NW-SE**



Fotografia 17: Planta mur U. E. 130



**Fotografia 18: Alçat mur U. E. 130
i paviment U.E. 132, orientació NW-SE**



Fotografia 19: Planta mur U. E. 134



Fotografia 20: Alçat mur U. E. 134, orientació SE-NW



Fotografia 21: Planta mur U. E. 136



**Fotografia 22: Alçat mur U. E. 136,
orientació SE-NW**



Fotografia 23: Claveguera U. E. 137



Fotografia 24: Col·locació tubs a la Rasa 1



Fotografia 25: Alçat U. E. 103 en tram C/ St. Rafael, Claveguera U. E. 125 i canalització U. E. 126 en Rasa 2



Fotografia 26: Alçat mur U. E. 114 i claveguera U. E. 115 en Rasa 3, orientació SE-NW



Fotografia 27: Vista general Rasa 4



Fotografia 28: línia de façana cases St. Josep Oriol, U. E. 405, orientació N-S



Fotografia 29: Planta mur U. E. 407



Fotografia 30: Estrat U. E. 408, mur U. E. 410 i claveguera 411.



Fotografia 31: Planta mur U. E. 413



Fotografia 32: Planta mur U. E. 415



Fotografia 33: Planta mur U. E. 417



Fotografia 34: Planta mur U. E. 419



Fotografia 35: Planta mur U. E. 421 i U. E. 423



Fotografia 36: Tram mur U. E. 114



Fotografia 37: Rasa 5



Fotografia 38: Tram línia de façana U. E. 114



Fotografia 39: Rasa 6



Fotografia 40: Col·locació tubs Rasa 6

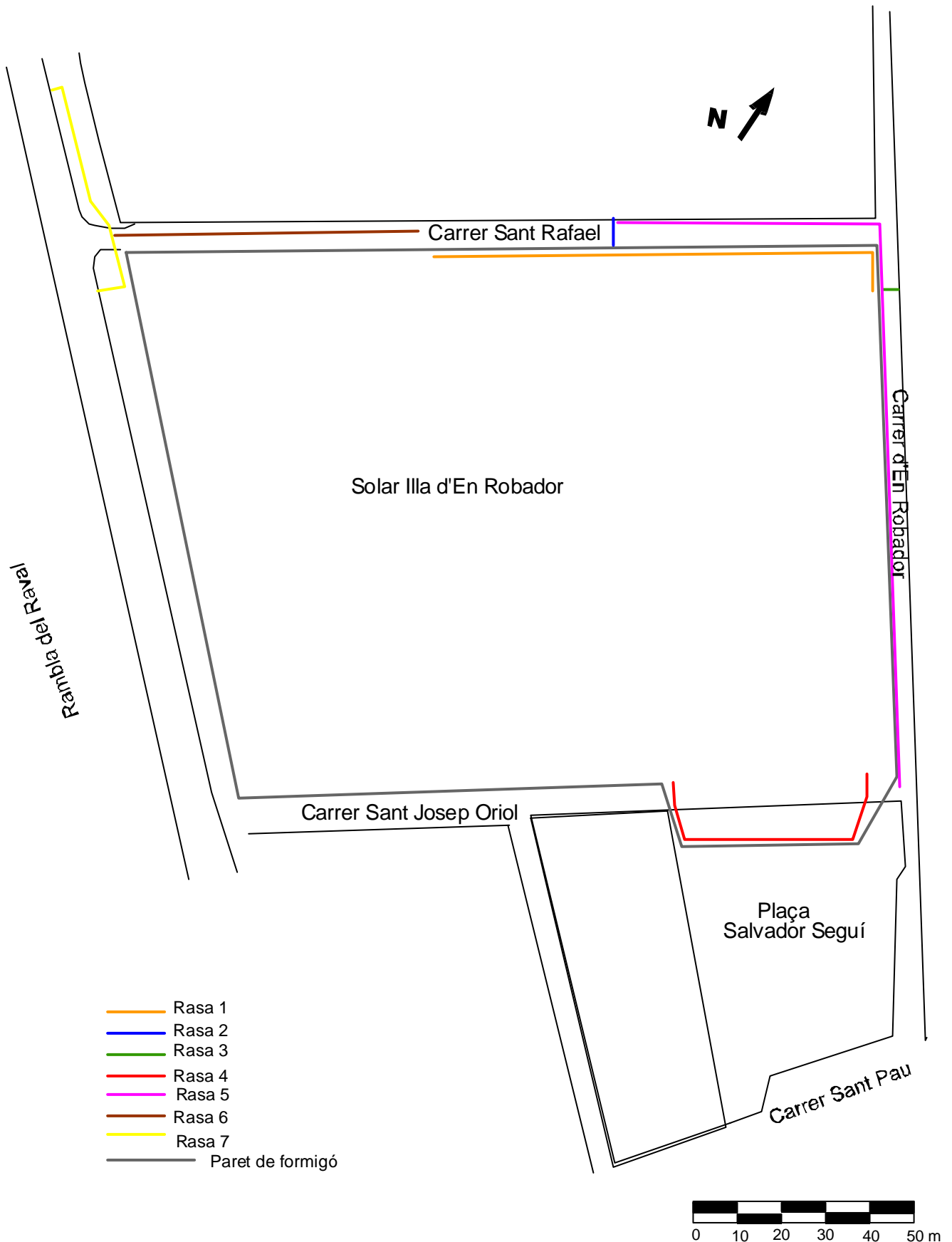


Fotografia 4: Rasa 7

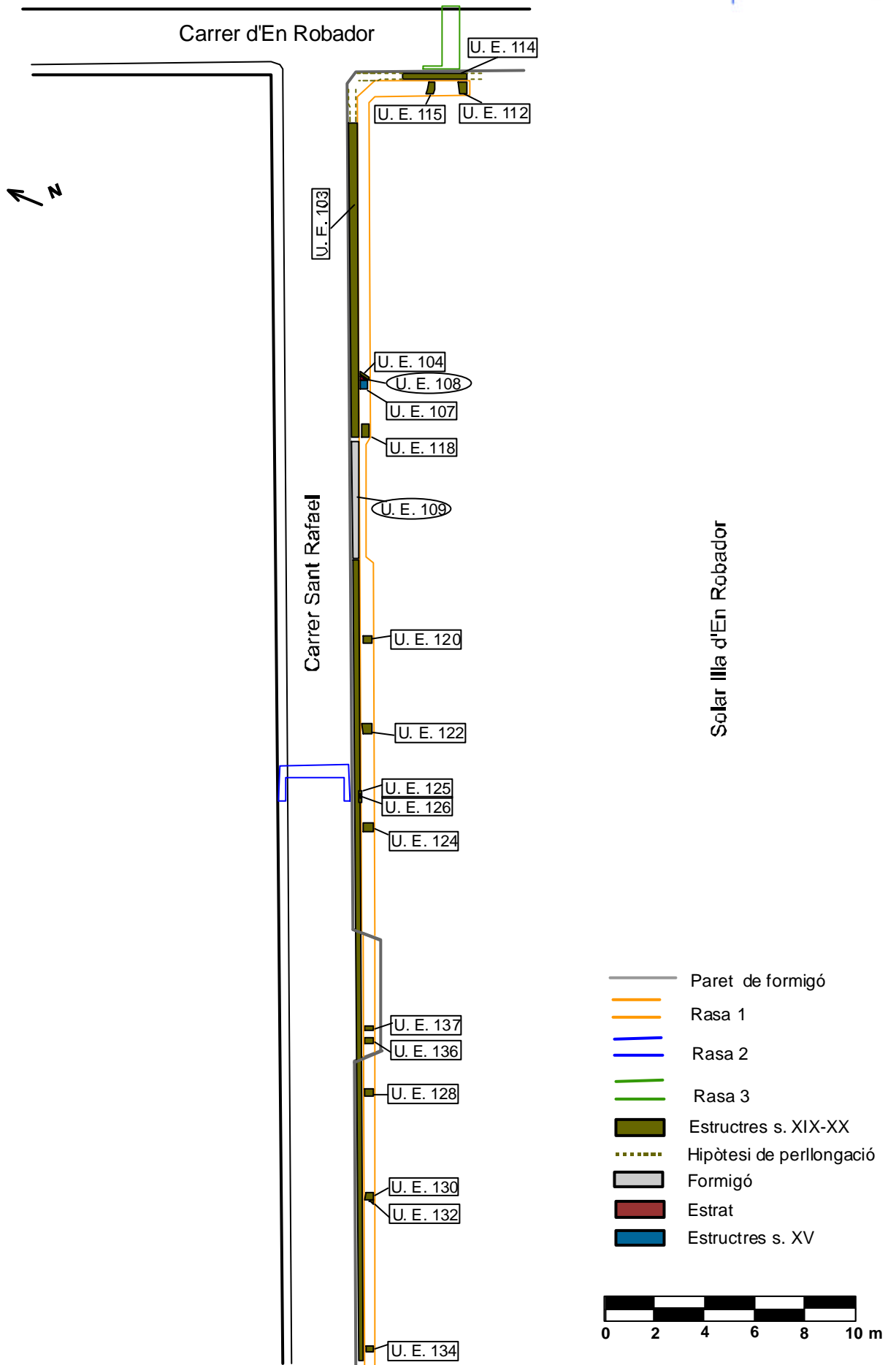


Fotografia 42: Col·locació tubs Rasa 7

Plànol 1: Situació general Rasa 1, 2, 3, 4, 5, 6 i 7



Plànol 2: Situació estructures Rasa 1, 2, 3



Plànol 3: Situació estructures Rasa 4



45

47

49



Carrer d'En Robador



Plaça Salvador Seguí

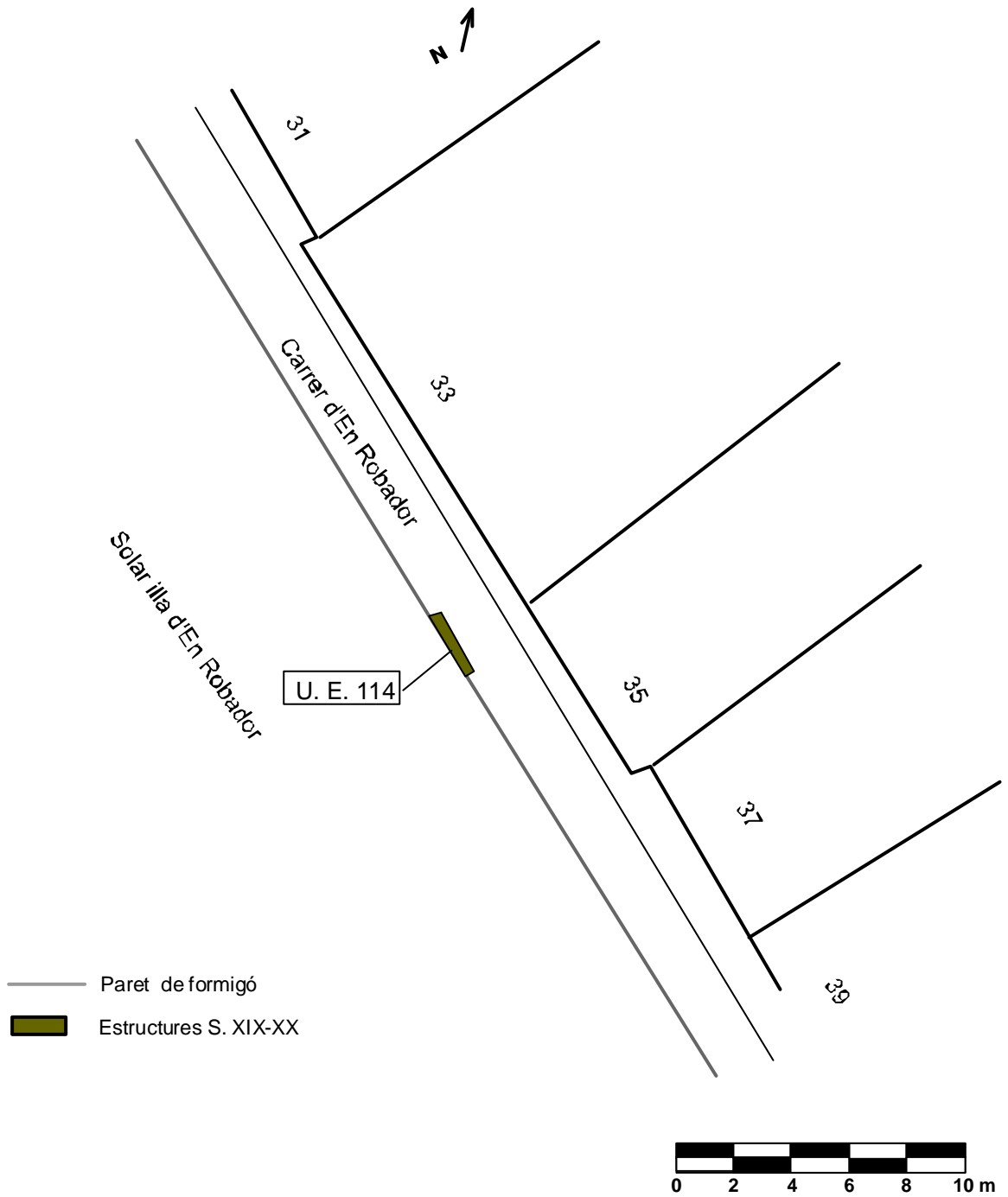
Solar Illa d'En Robador

Carrer Sant Josep Oriol

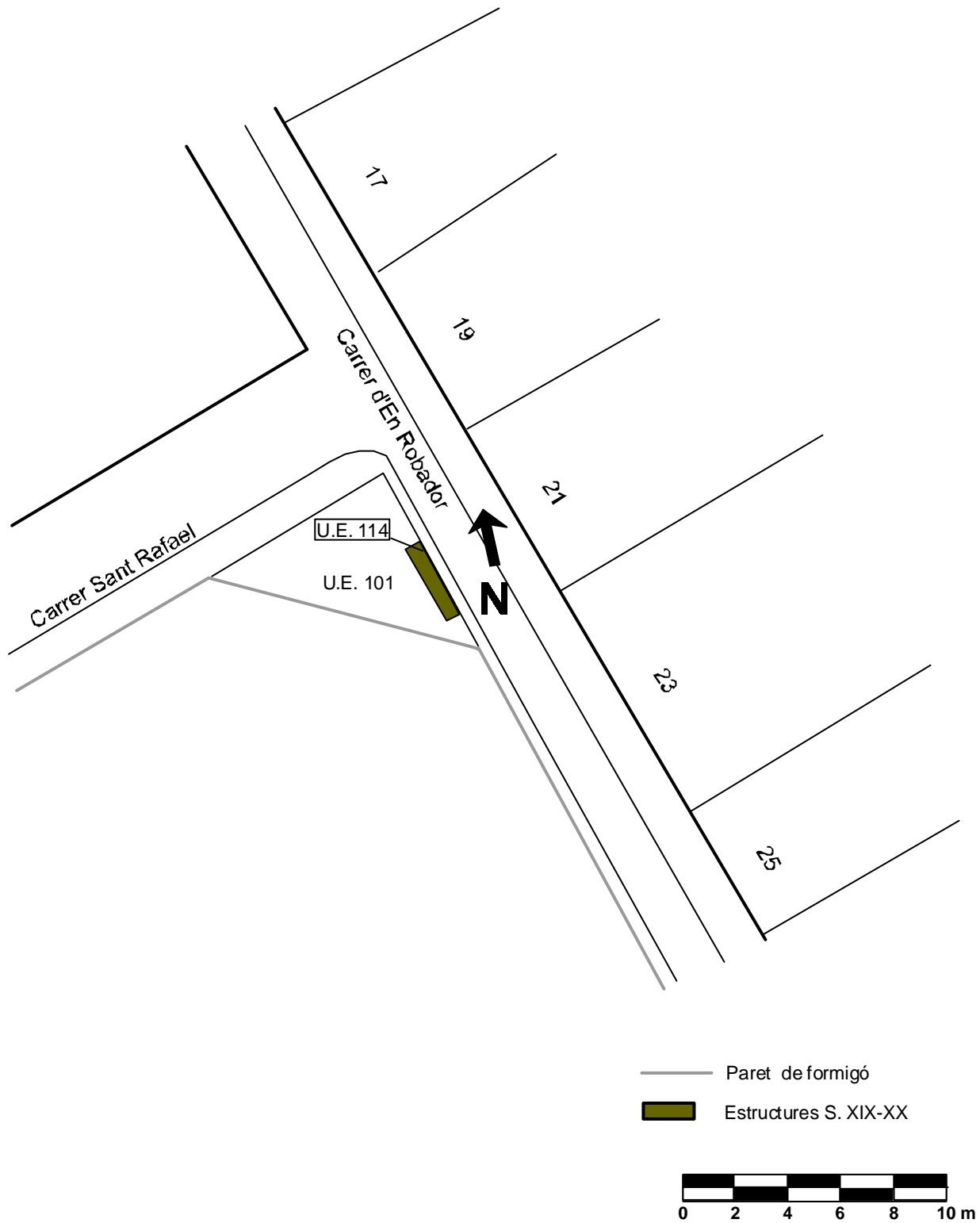
- Paret de formigó
- Rasa 4
-  Estructures S. XIX-XX
-  Estructures anteriors S. XIX



Plànol 4: Situació mur U. E. 114 (tram dos)



Plànol 5: Situació del mur U. E. 114(tram tres)



Estructures Rasa 1

Planta mur U.E. 103,104,107

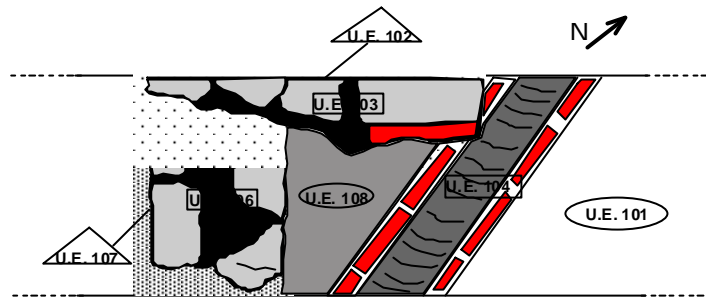


Figura 1

Alçats mur U.E. 107

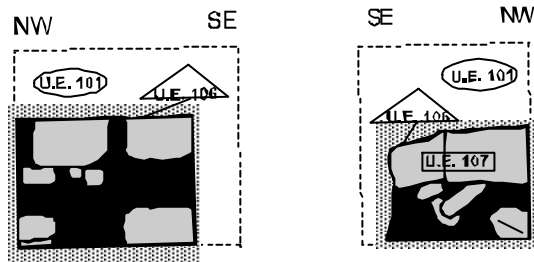






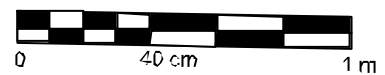


Figura 2

-  Morter marronenc
-  Morter blanquinós
-  Totxo
-  Pedra
-  Estrat
-  Caveguera XX

181/04
Sector C/Sant Rafael
Rasa 1



Planta i alçat mur U.E. 112

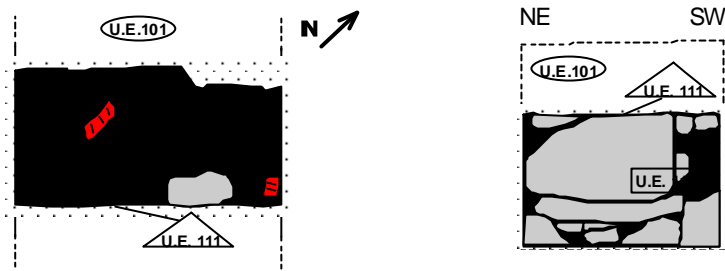


Figura 3

Alçat mur U.E. 114 i claveguera U.E. 115

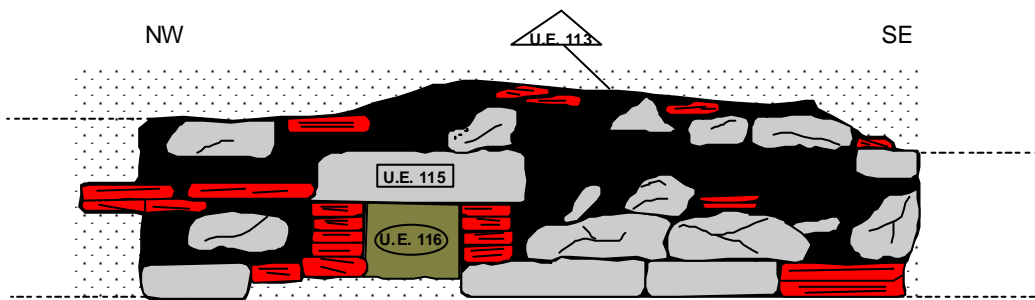
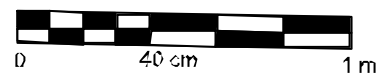


Figura 4

-  Morter blanquinos
-  Totxo
-  Pedra
-  Estrat

181/04
Sector C/ D'en Robador
Rasa 1



Planta mur U.E. 118



Figura 5

Planta mur U.E. 120

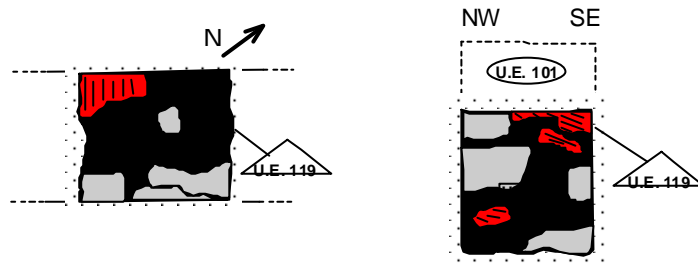



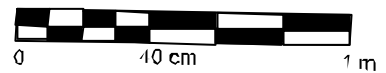


Figura 6

-  Morter blanquinós
-  Totxo
-  Pedra

181/04
Sector C/ Sant Rafael
Rasa 1



Alçat mur U.E. 122

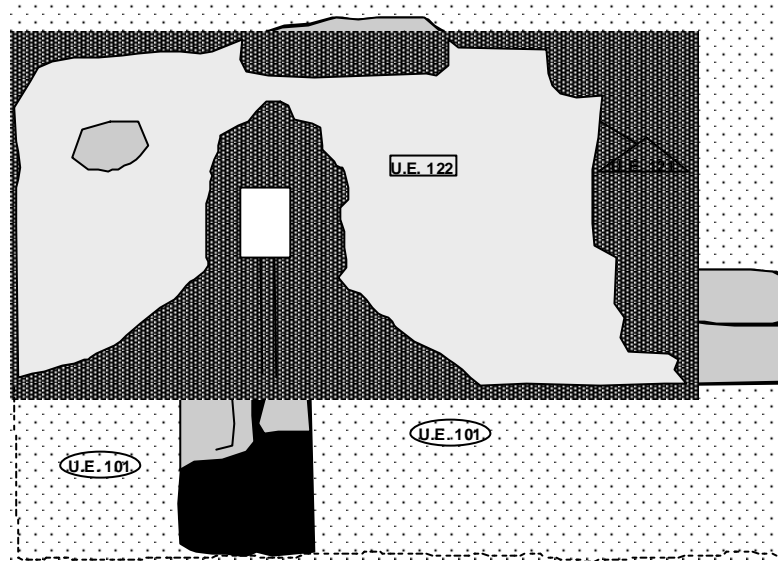





Figura 7

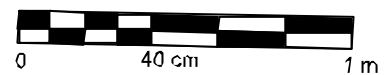
Planta mur U. E. 124



Figura 8

-  Morter blanquinós
-  En lluit
-  Pedra

181/04
Sector C/ Sant Rafael
Rasa 1



Alçat mur U.E. 103 (segon tram) i clavaguera U.E.125

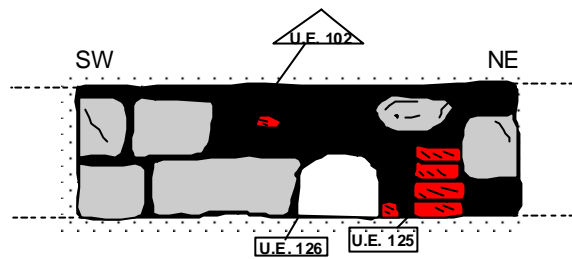


Figura 9

Planta i alçat mur U. E. 128

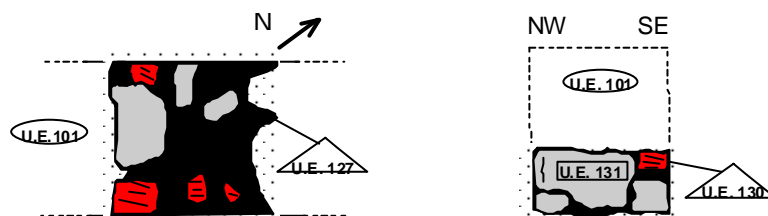




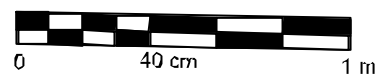


Figura 10

-  Morter blanquinós
-  Totxo
-  Pedra
-  Estrat

181/04
Sector C/ Sant Rafael
Rasa 1



Planta i alçat mur U.E. 130 i 131

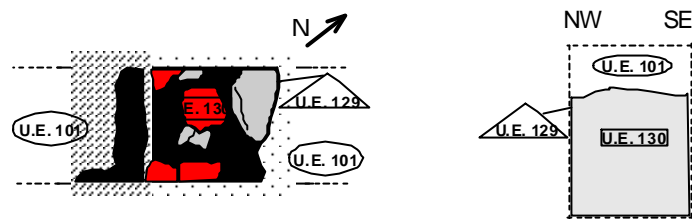


Figura 11

Planta i alçat mur U.E. 134

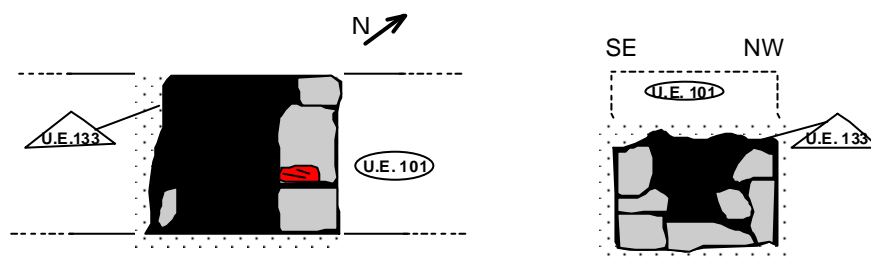





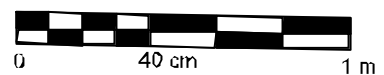


Figura 12

-  Paviment XX
-  Morter blanquinós
-  Totxo
-  Pedra
-  Enlluït

181/04
Sector C/ Sant Rafael
Rasa 1



Planta i alçat mur U.E.136

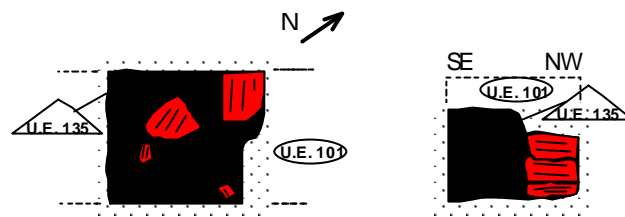
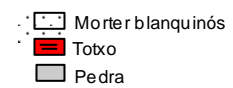
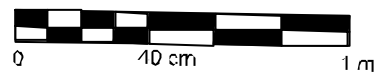


Figura 13



181/04
Sector C/ Sant Rafael
Rasa 2



Estructures Rasa 2

Alçat mur U.E. 103 (segon tram) i claveguera U.E.125

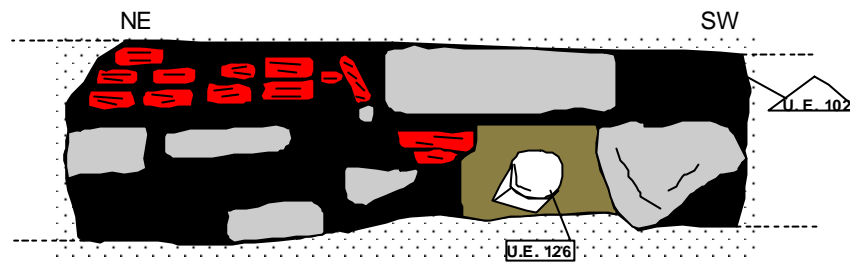




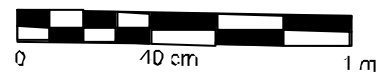


Figura 14

-  Morter blanquinós
-  Totxo
-  Pedra
-  Estrat

181/04
Sector C/ Sant Rafael
Rasa 2



Estructures Rasa 3

Planta i alçat mur U.E. 113 i 115

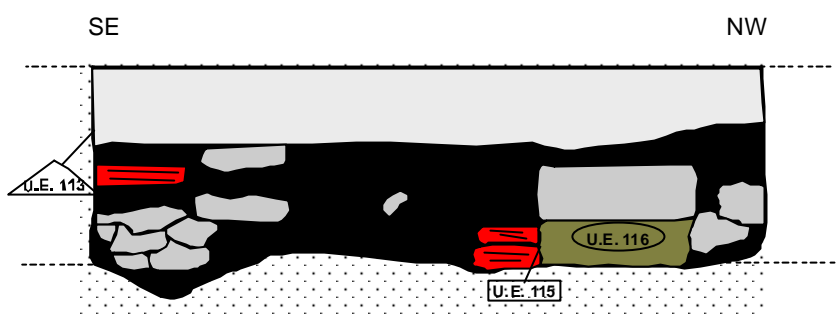




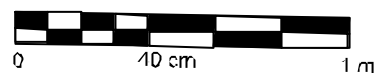


Figura 15

-  Morter blanquinós
-  Totxo
-  Pedra
-  Estrat

181/04
Sector C/ d'En Robador
Rasa 3



Estructures Rasa 4

Planta mur U.E. 405

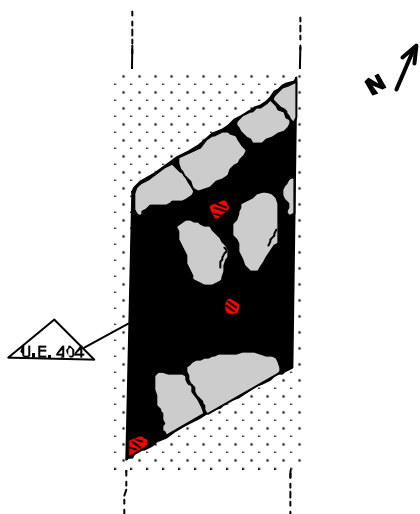


Figura 16

Planta mur U.E. 413

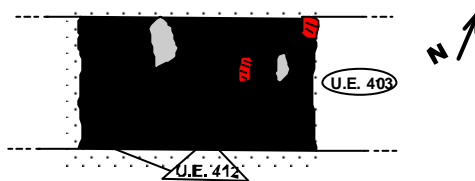



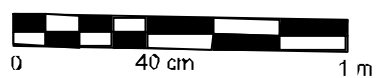


Figura 17

-  Morter blanquinos
-  Totxo
-  Pedra

181/04
Sector St. Josep Oriol
Rasa 4



Planta mur U.E. 415

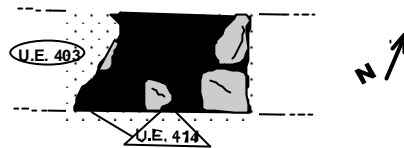


Figura 18

Planta mur U.E. 417

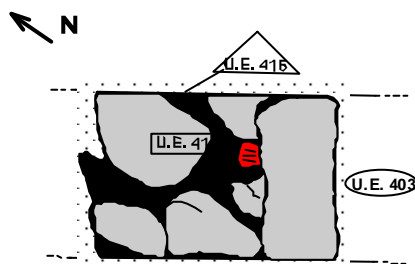



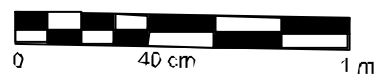


Figura 19

-  Morter blanquinós
-  Totxo
-  Pedra

181/04
Sector St. Josep Oriol
Rasa 4



Planta mur U.E. 419

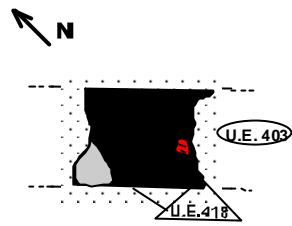


Figura 20

Planta mur U.E. 421

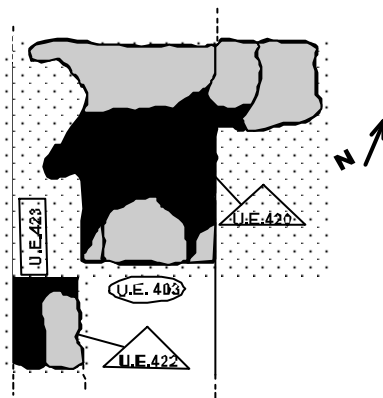



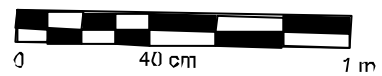


Figura 21

-  Morter blanquinós
-  Totxo
-  Pedra

181/04
Sector St. Josep Oriol
Rasa 4



Planta U.E. 407,410,411

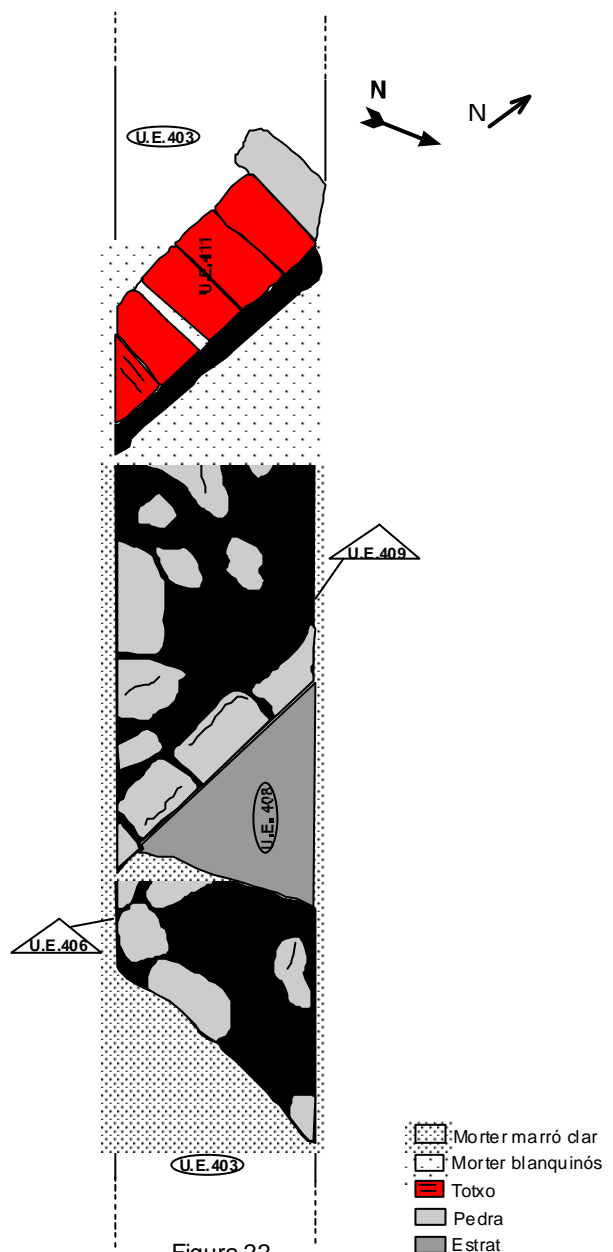
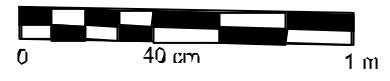


Figura 22

181/04
Sector St. Josep Oriol
Rasa 4



Estructures Rasa 5

Planta mur U.E. 114 (segon tram)

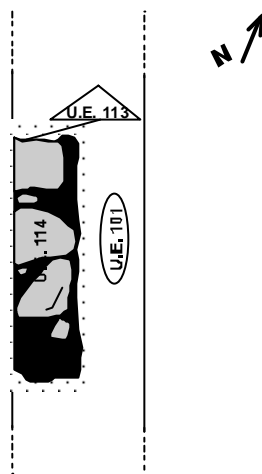
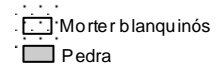
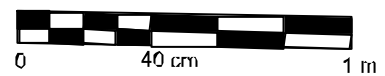


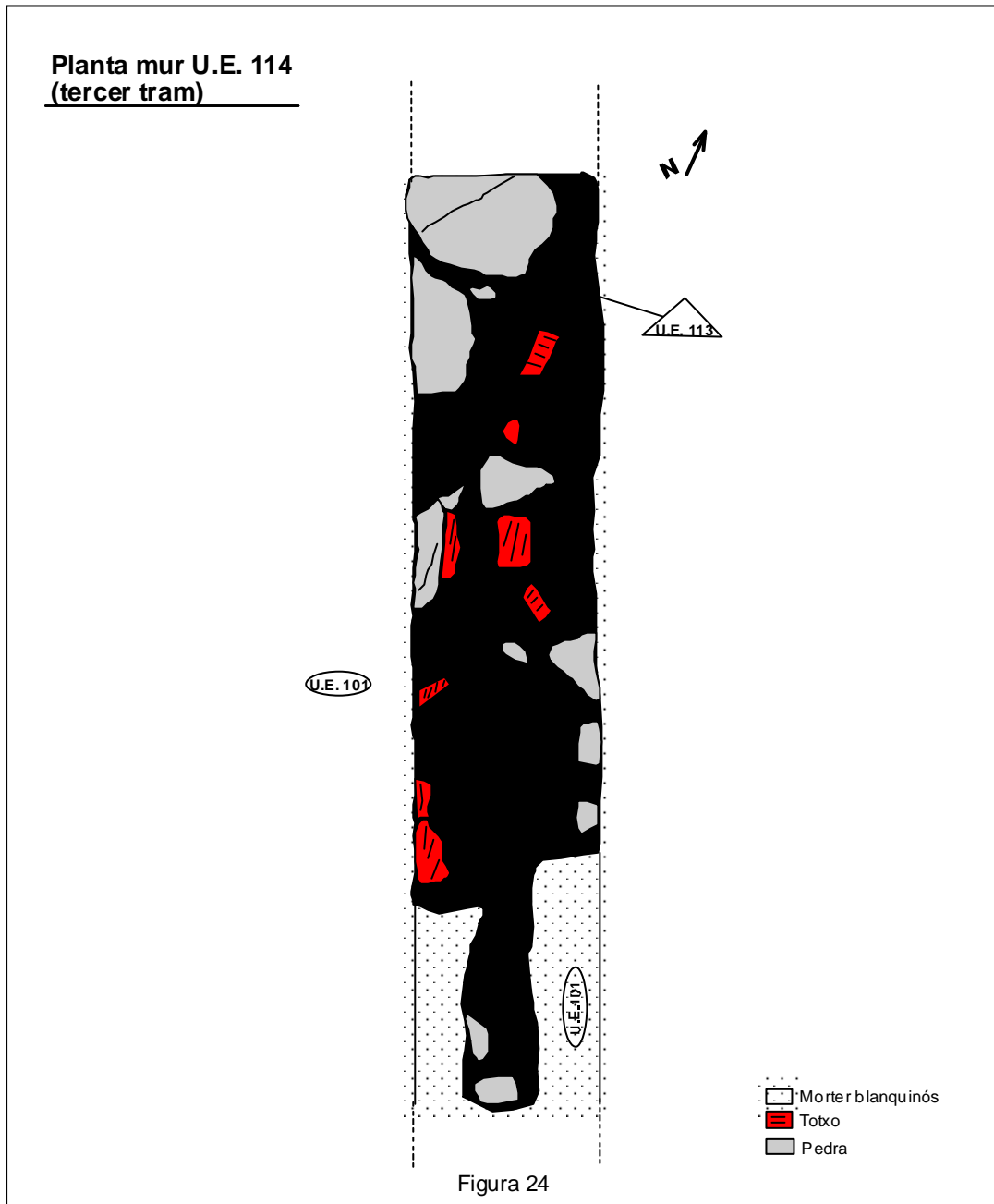
Figura 23



181/04
Sector d'En Robador
Rasa 5



Estructura U.E. 114



181/04
Sector d'En Robador

